











# Paesaggio rurale e Rete Ecologica Carmignano di Brenta

-  Idrografia: corsi d'acqua e laghetti
-  Siepi
-  Filari stradali
-  Gruppi arborei
-  Confini Comunali
-  Corridoio ecologico
-  Bacini d'acqua
-  Coltivazioni legnose agrarie
-  Prati permanenti
-  Seminativi

0 250 500 1.000 Meters

