










Elaborato
C.02.04
Scala
1:10.000

Carta della Compatibilità

-  Confini Comunali
-  Aree idonee
-  Area idonee a condizione a causa di inondazioni periodiche (fonte Piano delle Acque Comunale, anno 2013)
-  Area idonee a condizione a causa di inondazioni periodiche (fonte PATI, anno 2008)
-  Area idonee a condizione a causa di inondazioni periodiche (fonte PAI - aree a moderata pericolosità idraulica "P1", anno 2013)
-  Aree idonee a condizione per la presenza di cave abbandonate e ripristinate ad uso agricolo
-  Aree idonee a condizione per la presenza di ambito di cava attiva autorizzata
-  Aree non idonee
-  Aree a dissesto idrogeologico



 **COMUNE DI CARMIGNANO DI BRENTA**
Provincia di Padova

P.A.T.

Elaborato

C

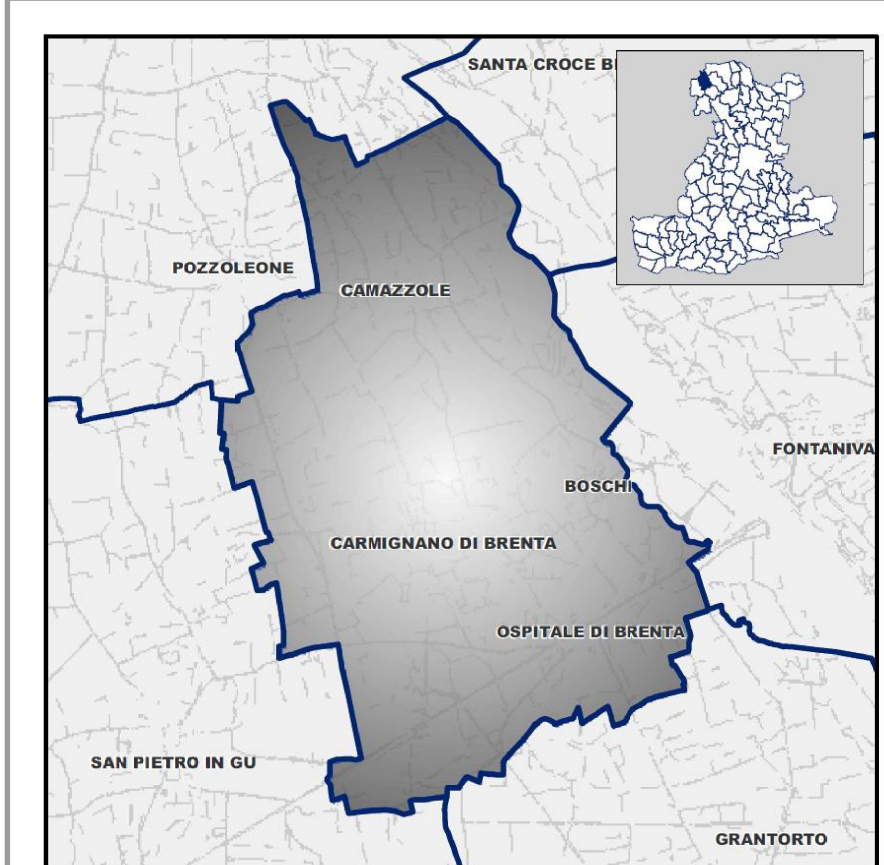
02

04

Scala

1:10.000

Carta della Compatibilità



PAT



Carmignano di Brenta

Ufficio di Piano

Responsabile

Ing. Benin Paolo

Gruppo di lavoro multidisciplinare

Urbanistica - partecipazione -

coordinamento - Fonti rinnovabili -

Quadro Concettivo - gli ed.

Arch. Giancarlo Ghirello

Ing. Elena De Toni

Sistema agricolo

Dot. Giuliano Bertoni

Sistema storico-culturale - assetto

storico-medievale - paesaggio

interesse storico

Ing. Arch. Fabio Zaccari

Difesa del suolo - compatibilità

geologica

Dot. Jacopo De Rossi

Compatibilità idraulica

Ing. Giuliano Zini

Relazione ambientale - vis

Prof. Arch. Marcello Menotti

Dot. Stefano Salvini

Redazione Elaborato: Dott. Geol. Jacopo De Rossi

Ottobre 2013