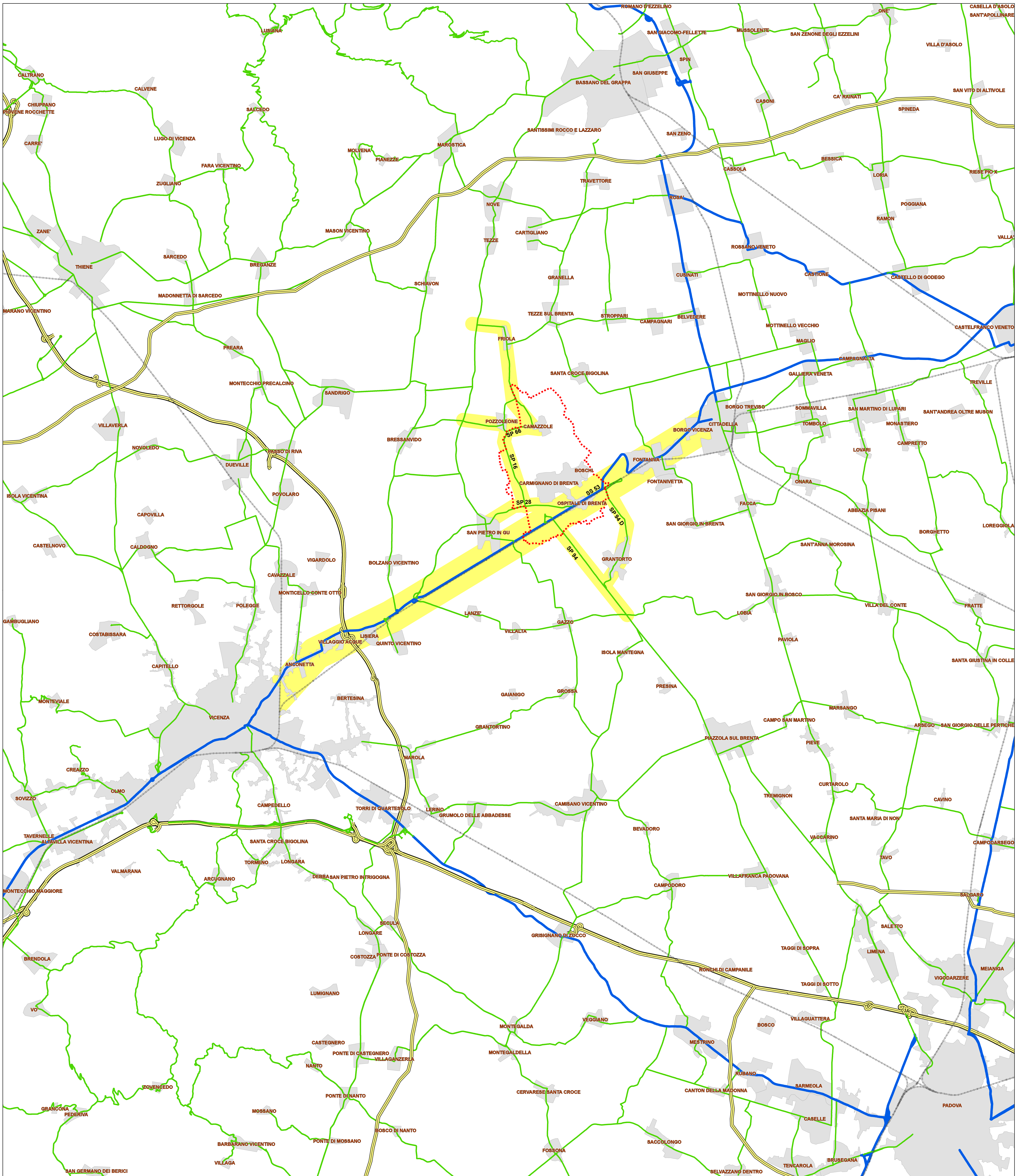
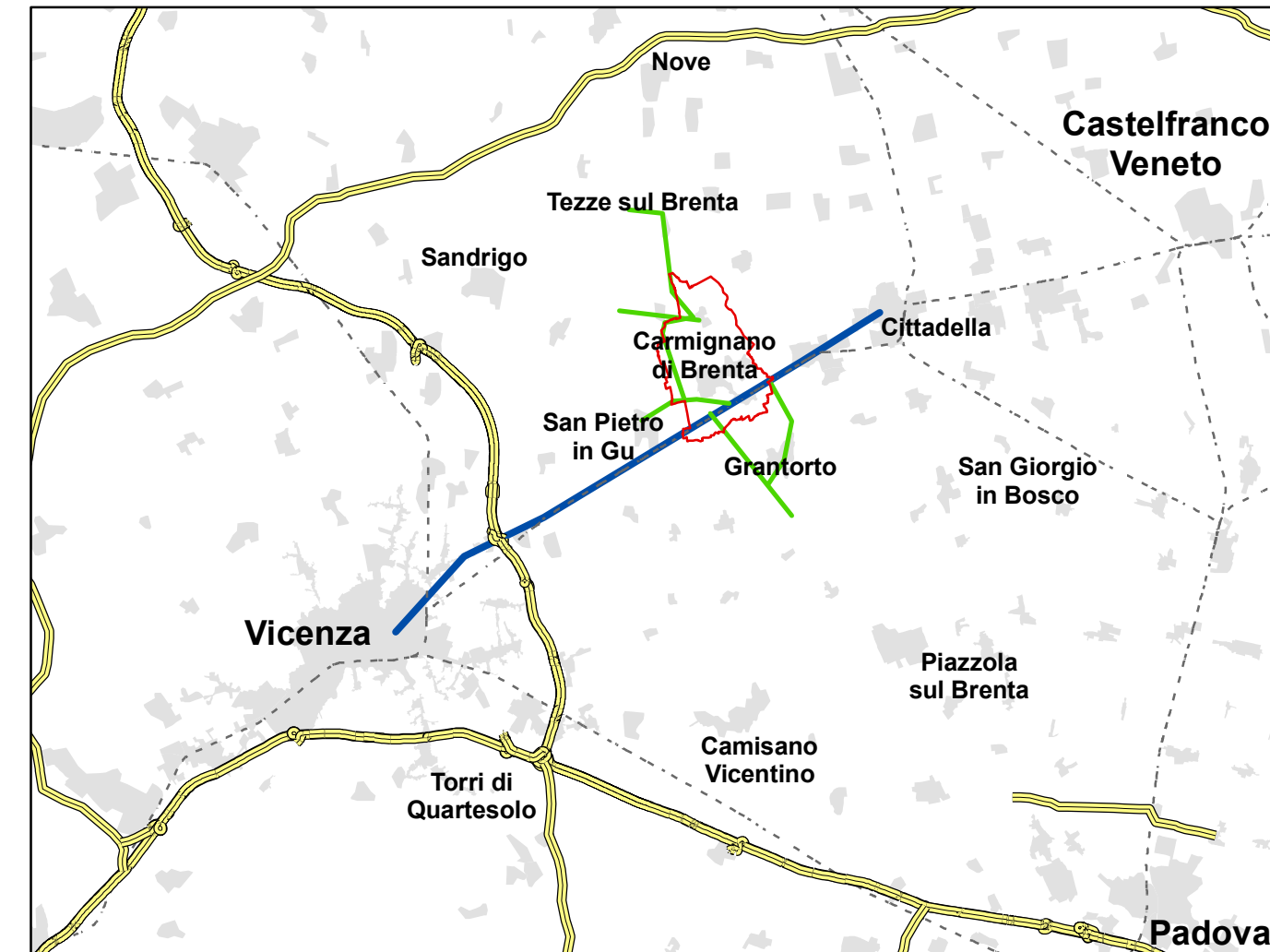


Elaborato  
**C.01.04**  
Scala  
1:50.000

### Sistema viabilità - Rete sovracomunale

- Confine comunale
- Viabilità
- Autostrada
- Viabilità sovraprovinciale
- Strada provinciale
- Ferrovia

#### Principali direttrici viabilistiche



**COMUNE DI CARMIGNANO DI BRENTA**  
Provincia di Padova

**P.A.T.**

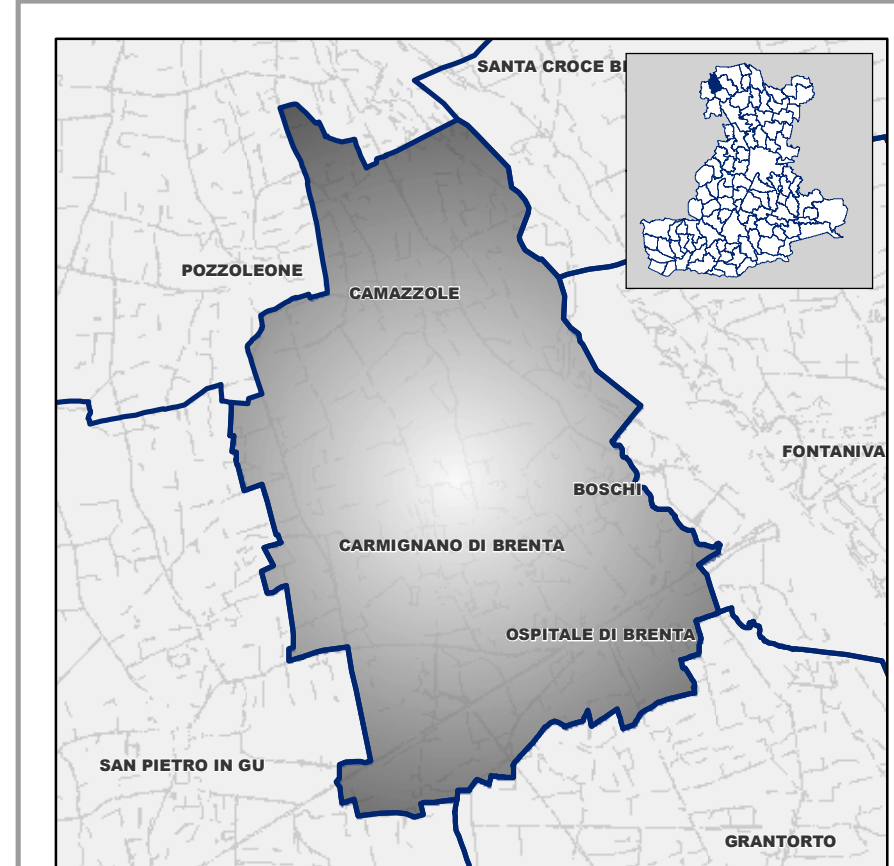
Elaborato

**C 01 04**

Scala

1:10.000

### Sistema viabilità Rete sovracomunale



**PAT**  
**Carmignano di Brenta**

Ufficio di Piano  
Responsabile  
Ing. Gianfranco  
Gruppo di lavoro multidisciplinare  
Urbanistica - partecipazione -  
coordinamento - Fonti rinnovabili -  
Quattro Corredivo - gis / sst  
Arch. Giacomo Orlandi  
Ing. Elena De Toni  
Sistema agricolo  
Dott. Giuliano Barbieri  
Sistema storico-culturale - assetto  
storico-urbanistico - paesaggio  
Interesse storico  
Ing. Arch. Fabio Zecchin  
Difesa del suolo - compatibilità  
geologica  
Dott. Jacopo De Rose  
Compatibilità idraulica  
Ing. Giuliano Zen  
Relazione ambientale - vsa  
Prof. Arch. Marcella Marini  
Dott. Stefano Salvati

Marzo 2014