



COMUNE DI CARMIGNANO DI BRENTA
Provincia di Padova

P.A.T.

Elaborato

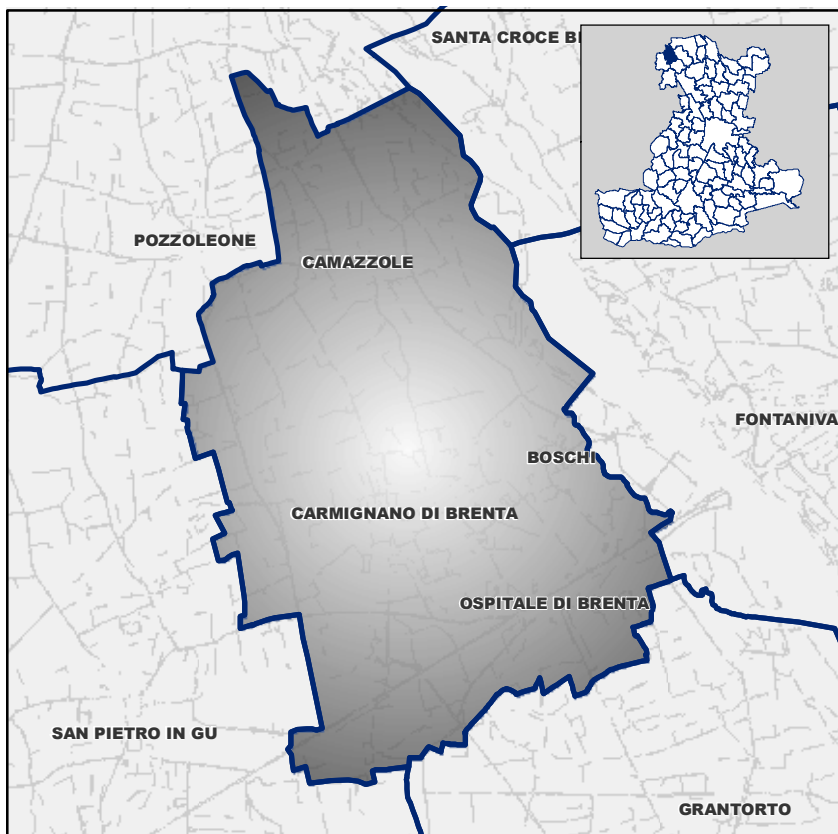
C

01

02

Scala

Livelli di Pianificazione Sovraordinata Verifica di Coerenza



Ufficio di Piano

Responsabile
Ing. Barin Paolo

Gruppo di lavoro multidisciplinare

Urbanistica - partecipazione -
coordinamento - Fonti rinnovabili -
Quadro Conoscitivo - gis / sit
Arch. Giancarlo Ghinello
Ing. Elena De Toni

Sistema agricolo
Dott. Giuliano Bertoni

Sistema storico-culturale - assetto
storico-insediativo - paesaggio
interesse storico
Ing. Arch. Fabio Zecchin

Difesa del suolo - compatibilità
geologica
Dott. Jacopo De Rossi

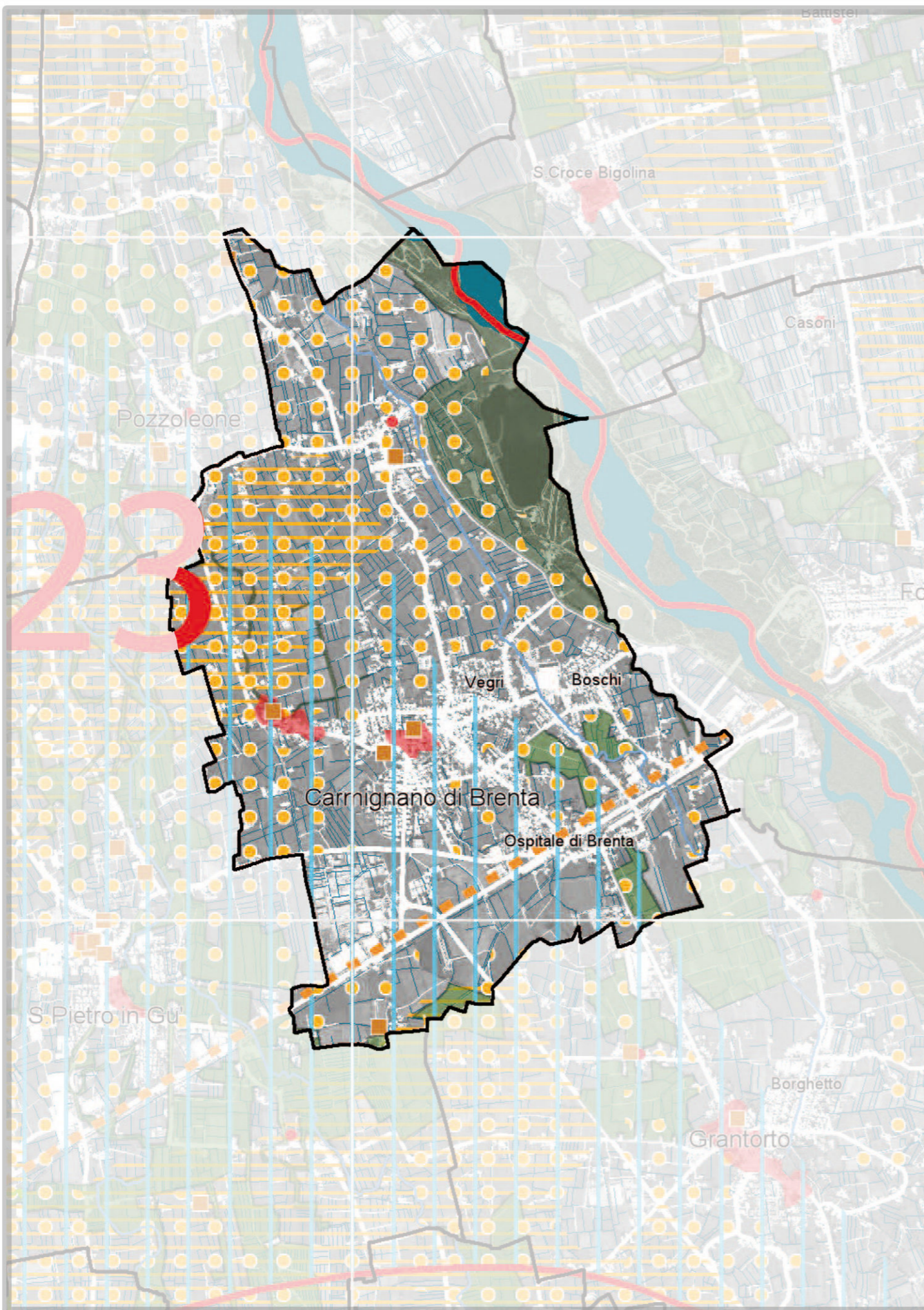
Compatibilità idraulica
Ing. Giuliano Zen

Relazione ambientale - vas
Prof. Arch. Marcello Mamoli
Dott. Stefano Salviati

Marzo 2014

P.T.R.C. Adottato

*D.G.R.V. n. 372 del 17.02.2009
(BUR n. 22 del 13.03.2009)*



SISTEMA DELLA RETE ECOLOGICA

-  aree nucleo
-  corridoi ecologici

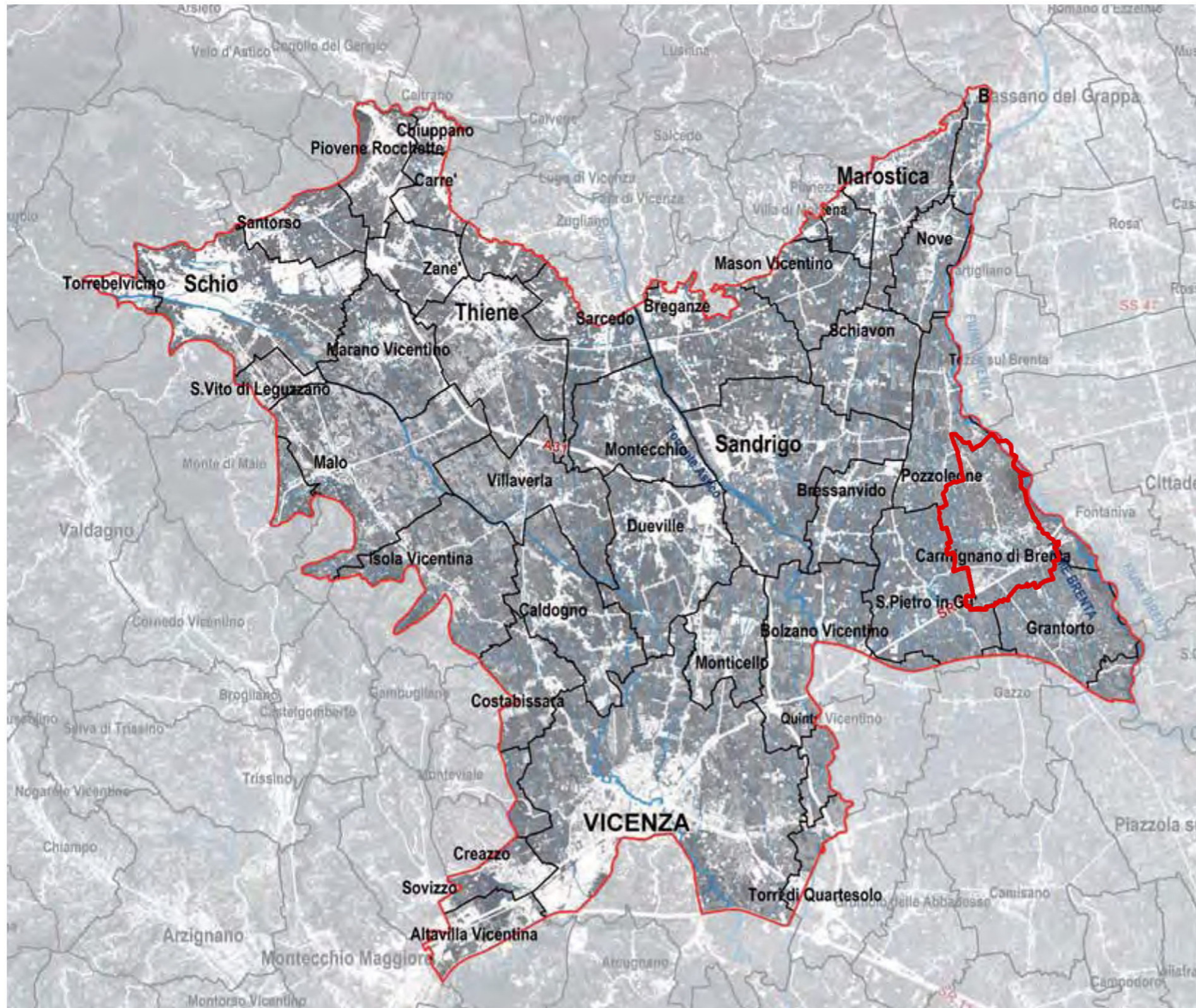
SISTEMA DEL TERRITORIO RURALE

-  aree ad elevata utilizzazione agricola
-  aree agropolitane in pianura

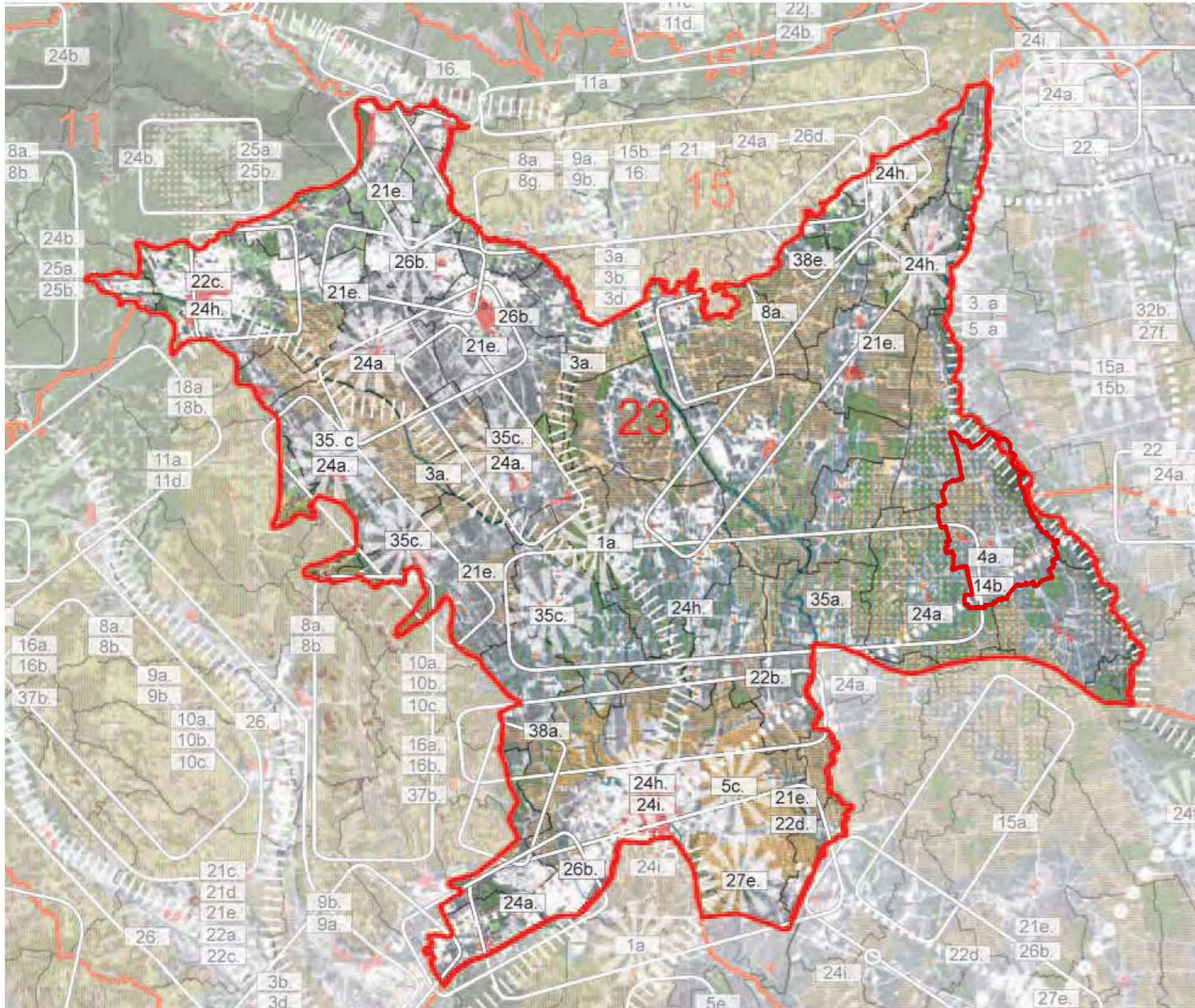
ELEMENTI TERRITORIALI DI RIFERIMENTO

-  confine comunale
-  perimetro ambiti di paesaggio
-  ipotesi di tracciato viario
-  idrografia superficiale
-  corso d'acqua di interesse regionale
-  fascia delle risorgive
-  centro storico
-  centro storico minore
-  strada romana
-  villa veneta
-  paesaggi agrari storici

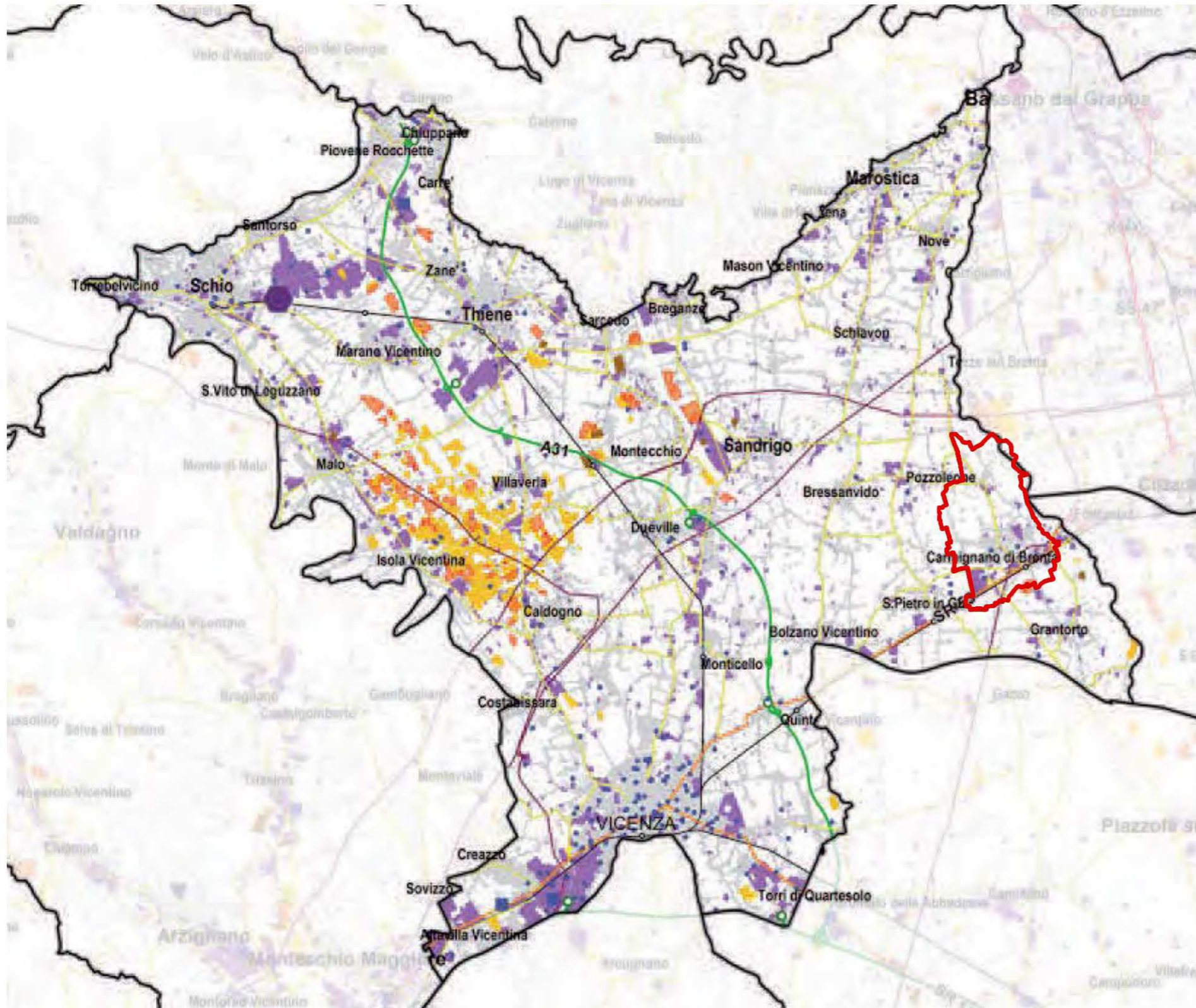
AMBITO 23 - Alta pianura vicentina



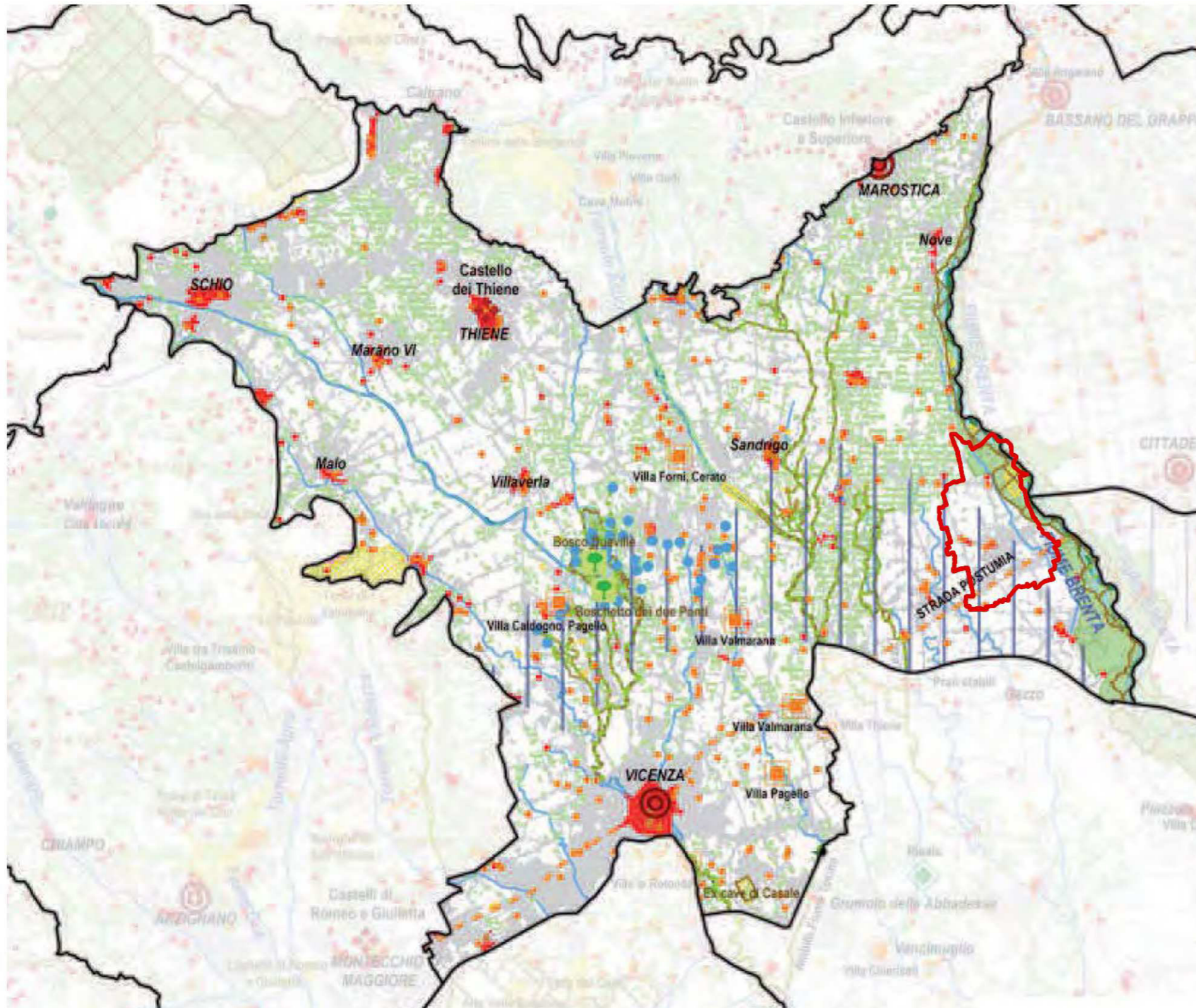
AMBITO 23 - Alta pianura vicentina



AMBITO 23 - Alta pianura vicentina: Fattori di rischio ed elementi di vulnerabilità


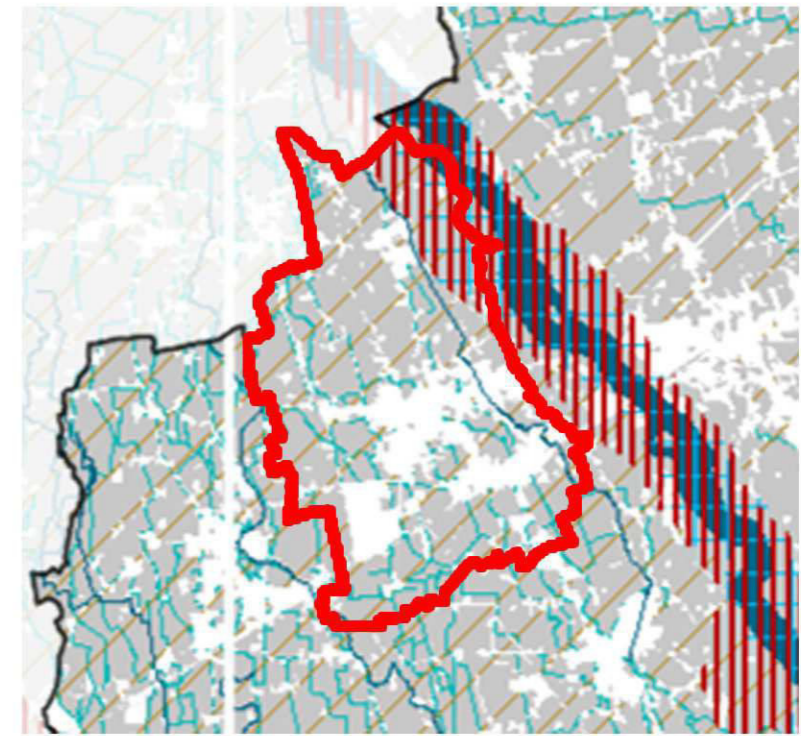
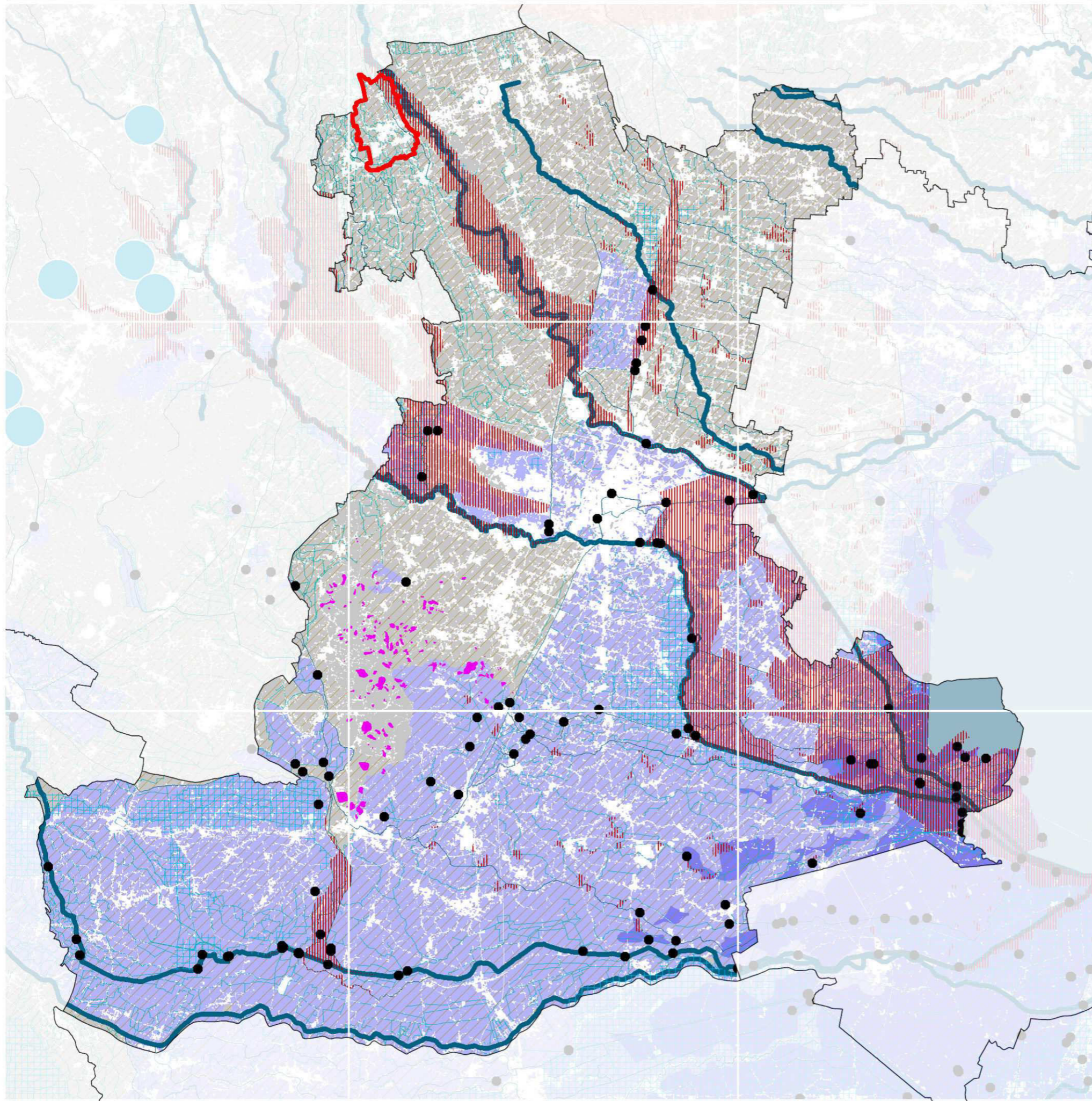


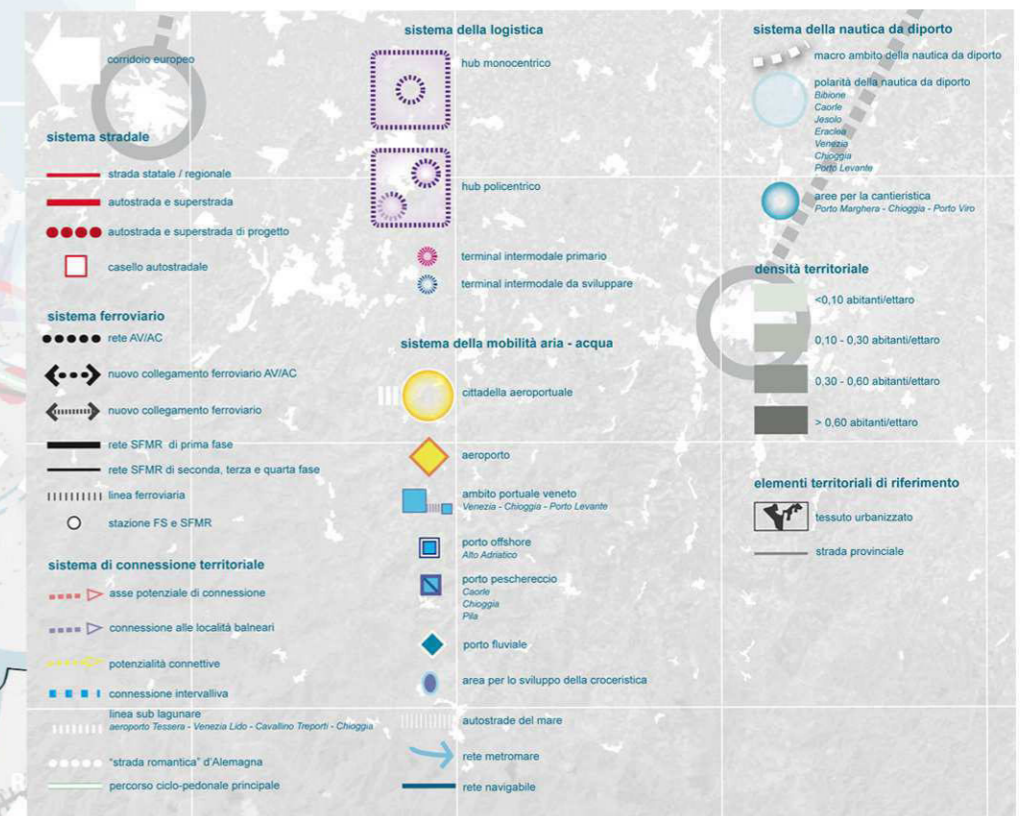
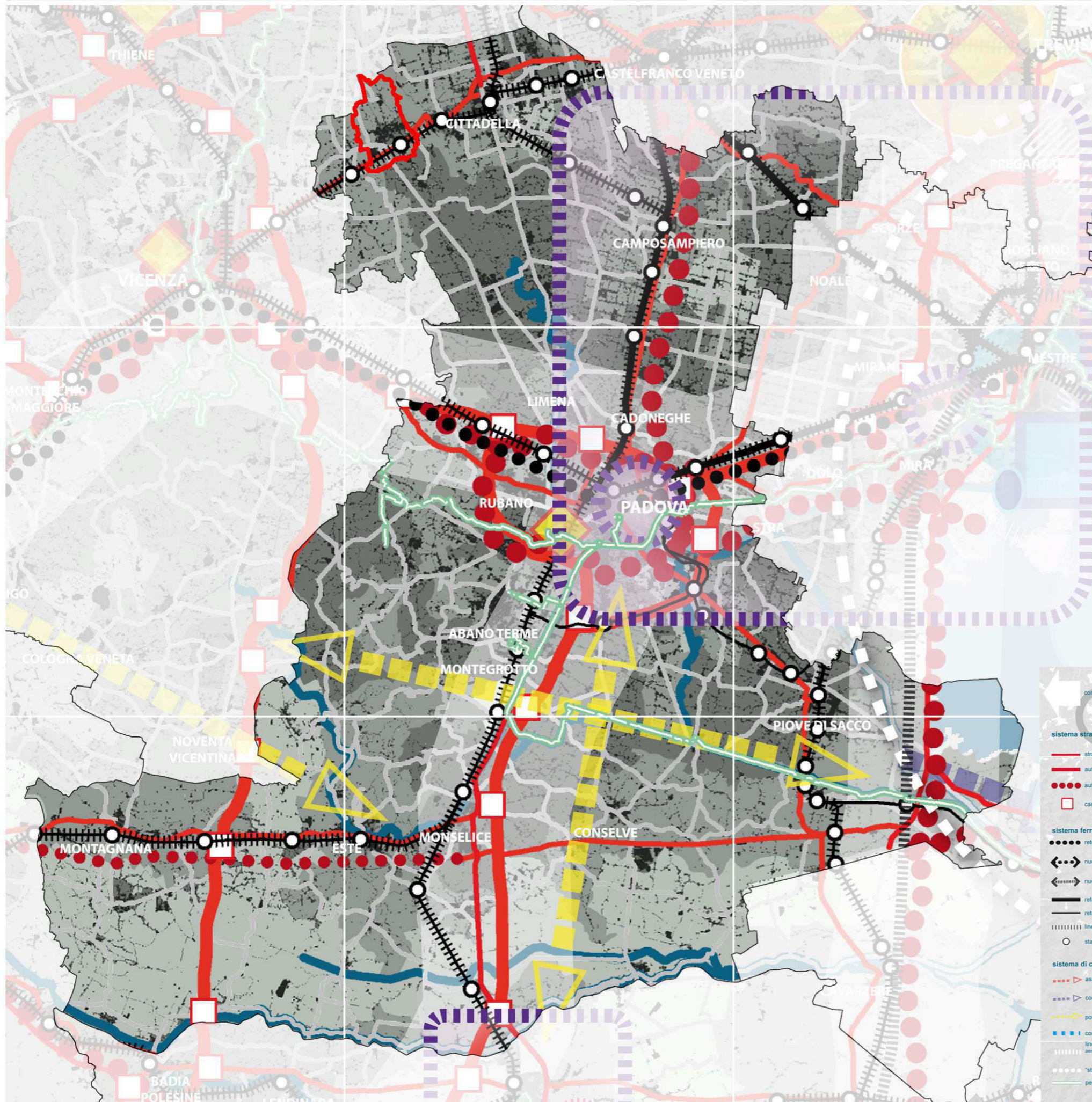
AMBITO 23 - Alta pianura vicentina: valori naturalistico-ambientali e storico-culturali

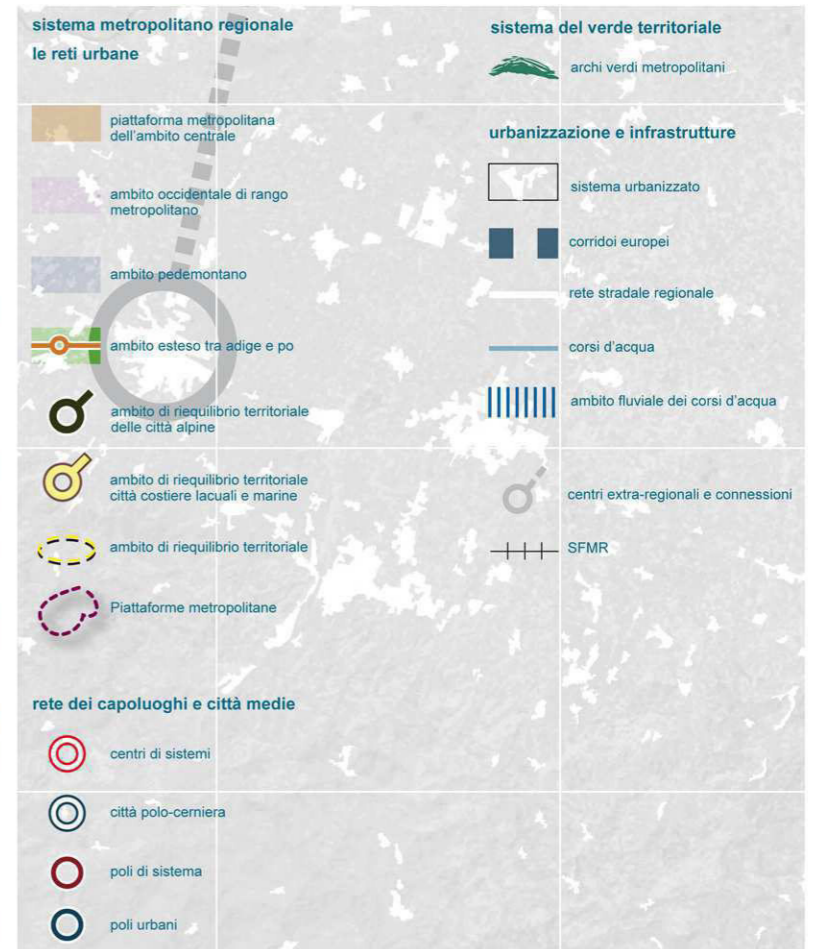
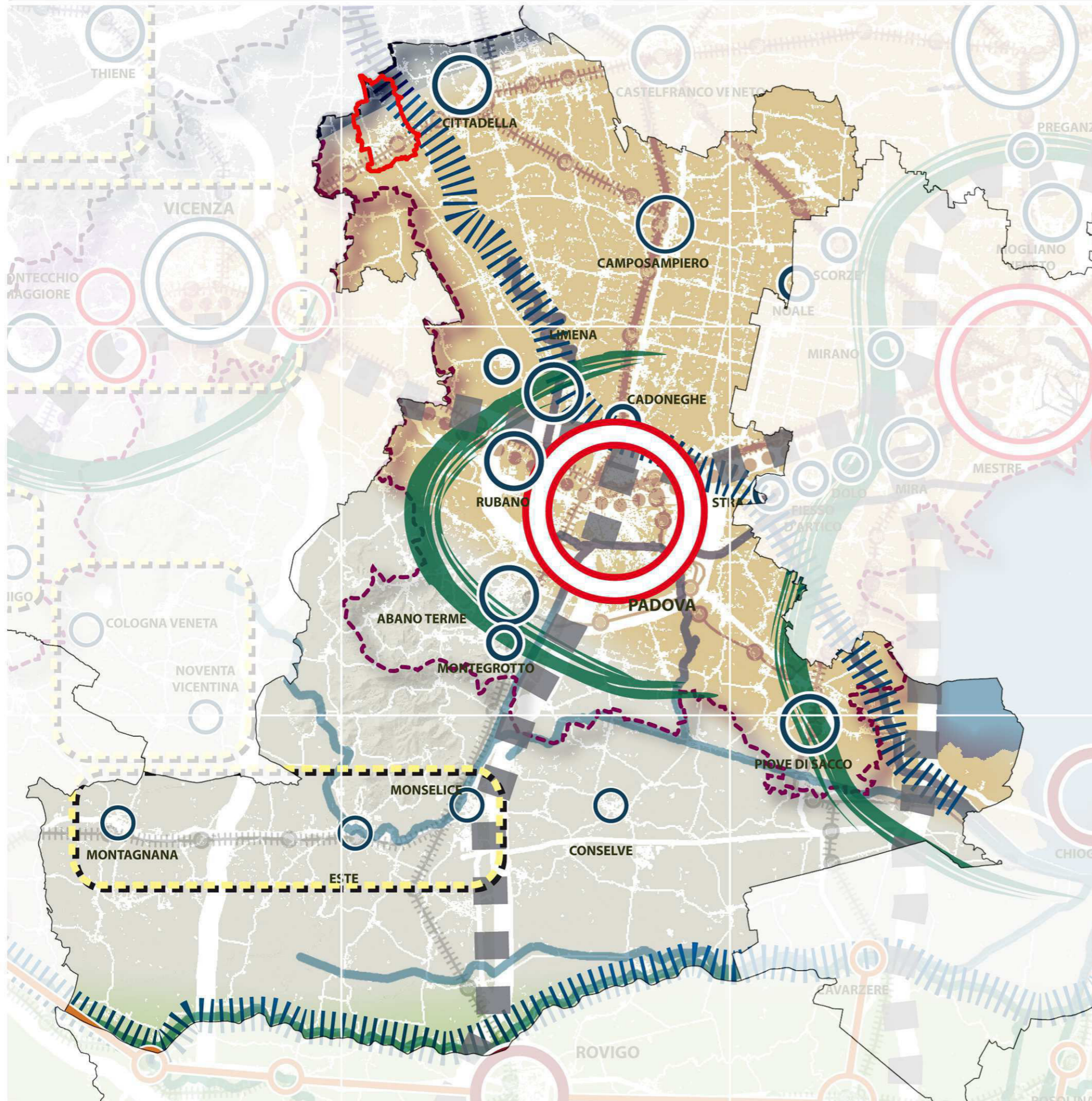


**P.T.R.C. VARIANTE PARZIALE N.1
CON VALENZA PAESAGGISTICA**

PADOVA, 26 NOVEMBRE 2012

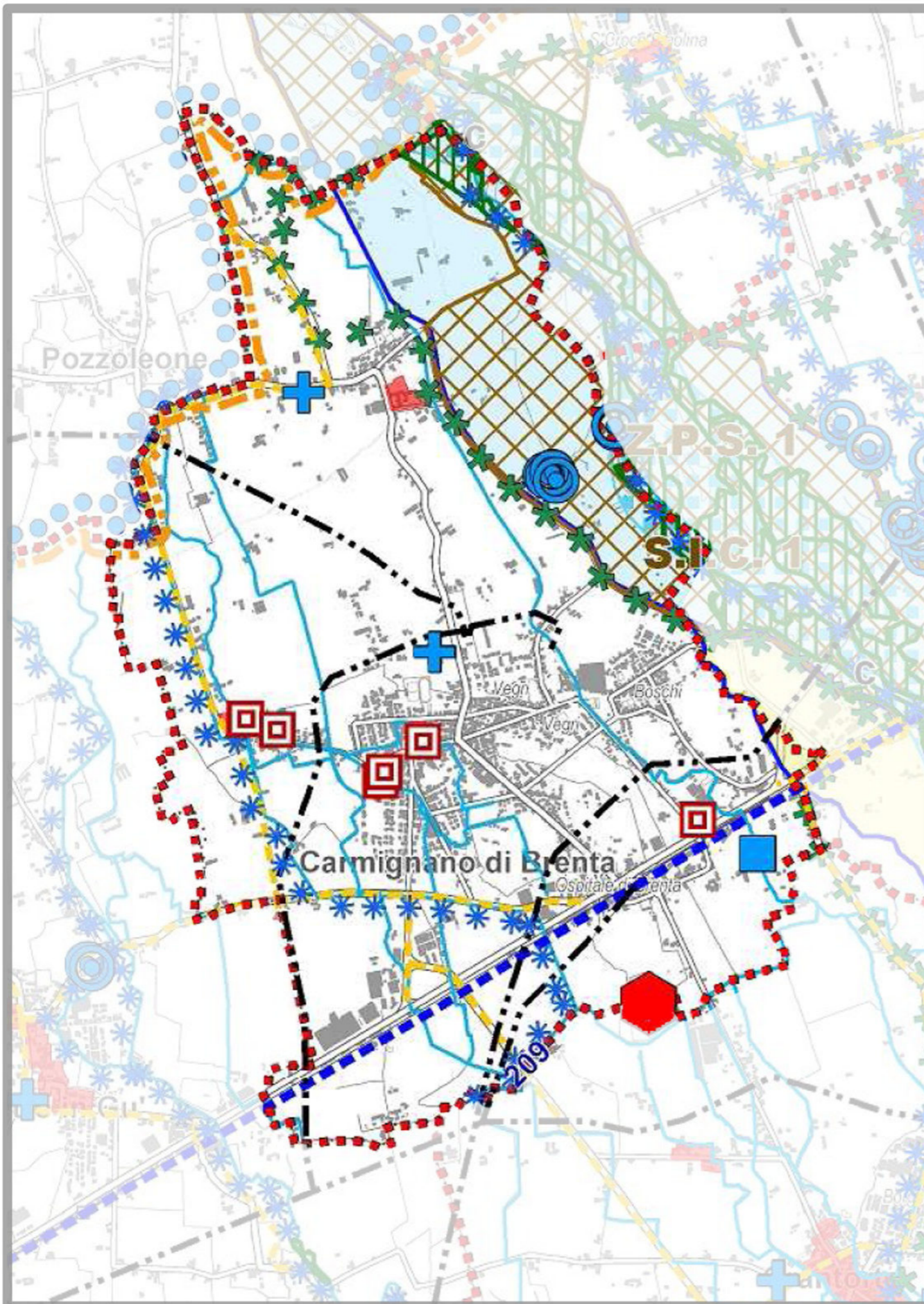

























P.T.C.P. Approvato

*D.G.R.V. n. 4234 del 29.12.2009
(BUR n. 14 del 16.02.2010)*



VINCOLI		
	Vincolo paesaggistico D.Lgs. 42/2004 (P.T.R.C.)	art. 26.A
	Vincolo paesaggistico D.Lgs. 42/2004 - Corsi d'acqua	art. 26.A
	Vincolo paesaggistico D.Lgs. 42/2004 - Laghi	
	Vincolo paesaggistico D.Lgs. 42/2004 - Zone boscate	art. 26.A
	Vincolo sismico O.P.C.M. 3274/2003 - grado III (QUADRO A)	art. 15
RETE NATURA 2000		
	Siti di Importanza Comunitaria (QUADRO B)	art. 19 - 26.A
	Zone di Protezione Speciale (QUADRO B)	art. 19 - 26.A
PIANIFICAZIONE DI LIVELLO SUPERIORE		
	Ambiti dei Parchi o per l'istituzione di Parchi e riserve naturali ed archeologiche ed a tutela paesaggistica (P.T.R.C. art.33, 35) - (QUADRO C)	art. 18.A
	Vincolo monumentale D.Lgs. 42/2004	
	Centri storici	art. 26.A
	Principali corsi d'acqua e specchi lacuali	
	Idraulica - classe F	
ALTRI ELEMENTI		
	Cave non estinte	art. 13.5
	Depuratori	
	Pozzi di prelievo per uso idropotabile	art. 13.2
	Viabilità di livello provinciale esistente	art. 38
	Rete ferroviaria esistente	art. 38
	Elettrodotti	
	Cimiteri	

Vincolo paesaggistico corsi d'acqua

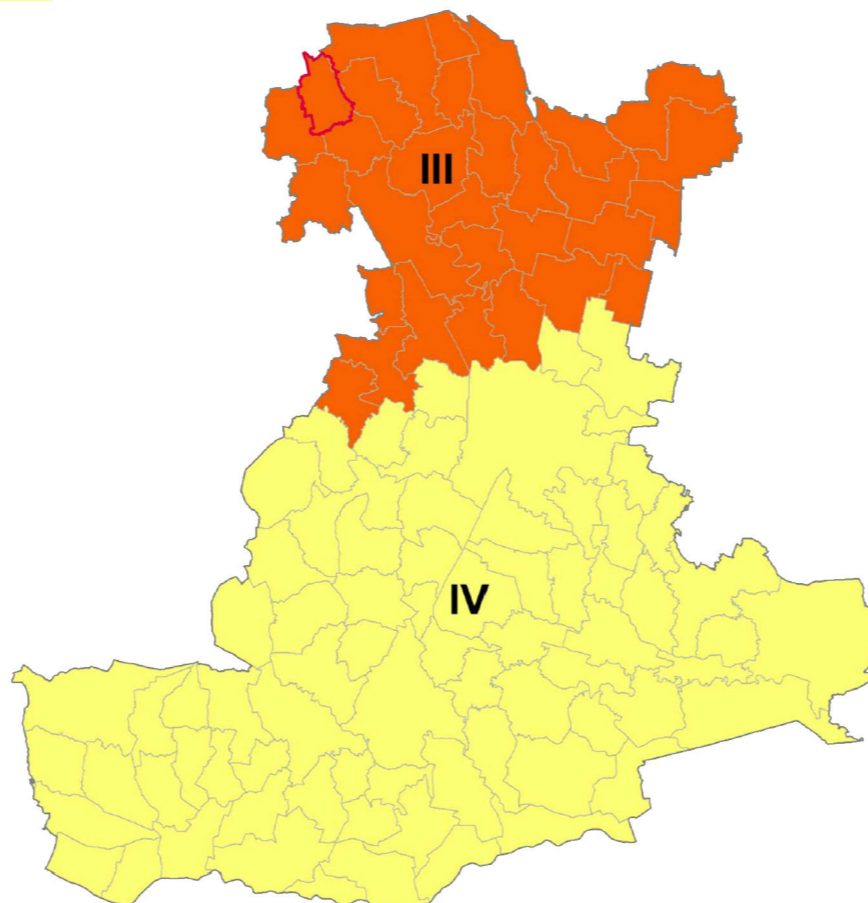
1 - Fiume Adige	165 - Canale Piovego
2 - Fiume Gorzone e fiume Fratta	166 - Naviglio Interno
15 - Scolo Terrazzo	167 - Tronco Maestro di Bacchiglione
18 - Scolo Vampadore	169 - Tronco comune di Bacchiglione
19 - Scoli nuovo Correr, Urbana e Dugale	170 - Fiume Bacchiglione
25 - Fiumicello di Montagnana	171 - Fiume Tesina
30 - Canale Santa Caterina	172 - Fiumicello Tesinella
31 - Canale Brancaglia	173 - Fiumicello Cereson Nuovo
32 - Fiume Frassine	180 - Fiumicello Ceresone Vecchio
35 - Canale d'Este Monselice	183 - Naviglio Brentella
36 - Canale Bisatto	190 - Roggia Rezzonico
37 - Scolo Nina o Fossone	192 - Scolo Porra
38 - Scolo Bandizza	193 - Scolo Limenella Padovana
39 - Rio Zovon	202 - Scolo Piovego
40 - Rio delle Albere	206 - Roggia Contarina
41 - Rio Boccon	209 - Roggia Grimana
42 - Canale Masina e Scolo di Lozzo	214 - Roggetta Contarini
52 - Scolo Frassanella	217 - Rio della Rama
53 - Scolo Fracanzan	218 - Roggia Capello Cartara o Crescini
58 - Rio di Sopra	219 - La sorgente condotta o investitura Borromeo e Roggia Pista
59 - Rio Rovolon	220 - Roggia la Rozza e del Molino
60 - Rio Fontanelle	221 - Roggia Lamoni o Ramon e Michela
61 - Rivo Degora	222 - Roggia Piovego di Camposanmartino
62 - Rio di Valnogaredo	223 - Roggia Cagnarola
63 - Rio di Fontana Fredda	224 - Roggia Brentella Munara
64 - Scolo Cinto e Rio la Ghiaia	227 - Roggia Trona
65 - Scolo Navegale e della Fossetta	237 - Torrente Muson dei Sassi
75 - Canale dei Cuori	241 - Fiume Nuovissimo
76 - Scolo Fossa Monselesana	242 - Fossa Cornera
85 - Scoli Sorgaglia di Palu' e Fossone	243 - Scolo Cavaizza di Rosara
88 - Scolo Sardellon Sorgaglia	244 - Scolo Cavaizza di Corte
89 - Scolo Brentone e Brentonasso	245 - Scolo Fiumazzo
90 - Scolo Rebosola	248 - Fiumicello Tergola compreso il ramo di Reschigliano
95 - Scolo Barbegara	254 - Roggia della Brentella
100 - Canaletta di Lospida	255 - Rio Acquavvecchia Piovega
101 - Canaletto di Arqua'	257 - Roggia Cappella e roggia Priula
102 - Scolo Fossoni	258 - Roggia Moranda
103 - Scolo Cingolina	260 - Fiumicello il Vandura
104 - Canale di Pontelongo	261 - Rio Orcone
110 - Scolo Nuovo	267 - Roggia Piovega
111 - Canale Cagnola	269 - Roggia Tergolino
112 - Canale sotto Battaglia (Vigenzone)	273 - Scolo Pionca
113 - Canale di Bagnarolo	275 - Scolo Cavinello
114 - Canale della Rivella	276 - Scolo Volpin
115 - Canale di Monselice	277 - Scolo Cognaro
116 - Canale Battaglia	278 - Fiume Lusore
117 - Scolo Rialto	279 - Scolo Cantana o Caltana
118 - Rio Spinoso	280 - Scolo Fiumicello
119 - Torrente Calcina	281 - Fiumicello Muson Vecchio
121 - Fossa comune e Rio Tornetto	282 - Rio Veternigo e scolo Fossetta
122 - Scolo Degora	289 - Fiumicello Rustega
130 - Canale Biancolino	295 - Fiume Marzenego
138 - Canale di Roncagette	296 - Scolo Fossalta
140 - Scolo Inferiore o scolo Boracchia	298 - Fiumicello Draganzolo
143 - Canale Scaricatore	301 - Fiume Dese
144 - Canale San Massimo e di S.Chiera	305 - Scolo Rio di Sant'Ambrogio
145 - Canale dell'Orto Botanico di Prato della Valle e Alicorno	307 - Fiume Zero
147 - Fiume Nuovissimo Abbandonato	309 - Fiume Sile e fonte del Sile
148 - Scolo Brentellazza di S.Margherita e di Vallonga	
149 - Fossa Schila	
150 - Scolo Dante	
153 - Scolo Brentelletta	
154 - Scolo Fiumicello	
164 - Fiume Brentone, la Cunetta e Brenta	

Idronimi, non individuati in cartografia, in cui permane il vincolo paesaggistico (D.G.R.V. 56/2000)

- 55 - Scolo Canaletto
- 56 - Scolo di Albettone (Ramo Canaletto)
- 120 - Fosso Pozzo Cale

QUADRO A Vincolo sismico O.P.C.M. 3274/2003

- grado III
- grado IV



QUADRO B

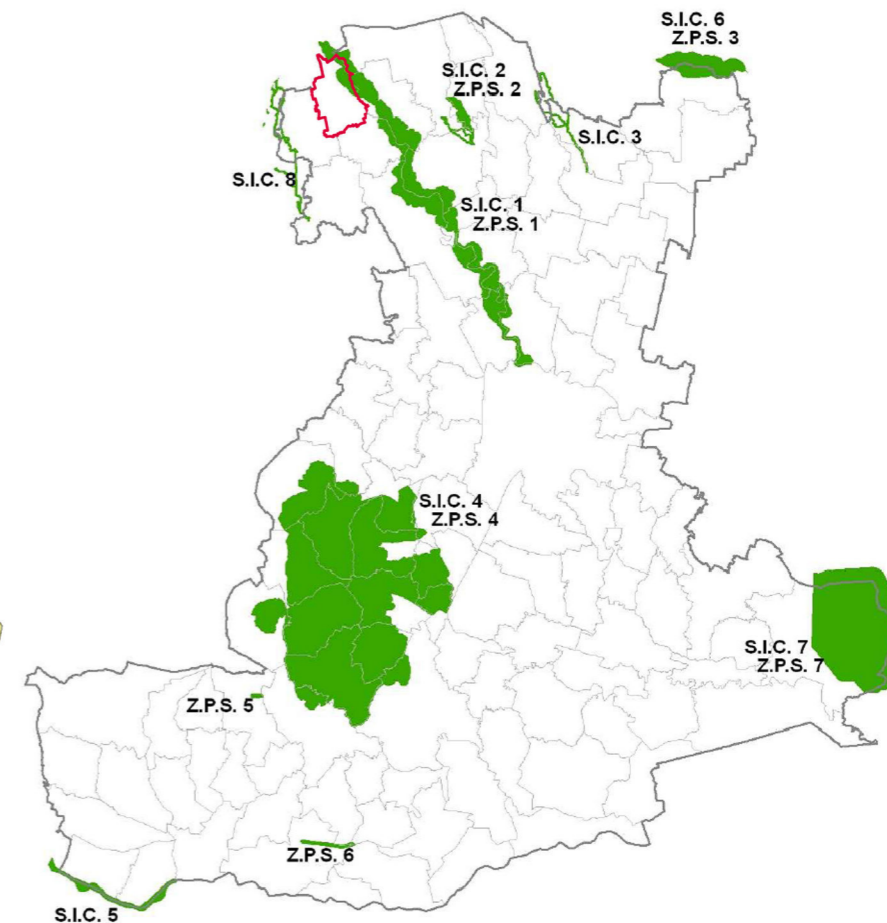
Rete natura 2000 - S.I.C. e Z.P.S.

SIC - individuazione Siti di Importanza Comunitaria

- 1 - Grave e zone umide della Brenta (IT 3260018)
- 2 - Palude di Onara e corso d'acqua di risorgiva S.Girolamo (IT 3260022)
- 3 - Muson Vecchio, sorgenti e roggia Acqualonga (IT 3260023)
- 4 - Colli Euganei - Monte Lozzo - Monte Ricco (IT 3260017)
- 5 - Fiume Adige tra Verona Est e Badia Polesine (IT 3240028)
- 6 - Fiume Sile dalle sorgenti a Treviso Ovest (IT 3240028)
- 7 - Laguna medio - inferiore di Venezia (IT 3250030)
- 8 - Bosco di Dueville e risorgive limitrofe (IT 3220040)

ZPS - Zone di Protezione Speciale

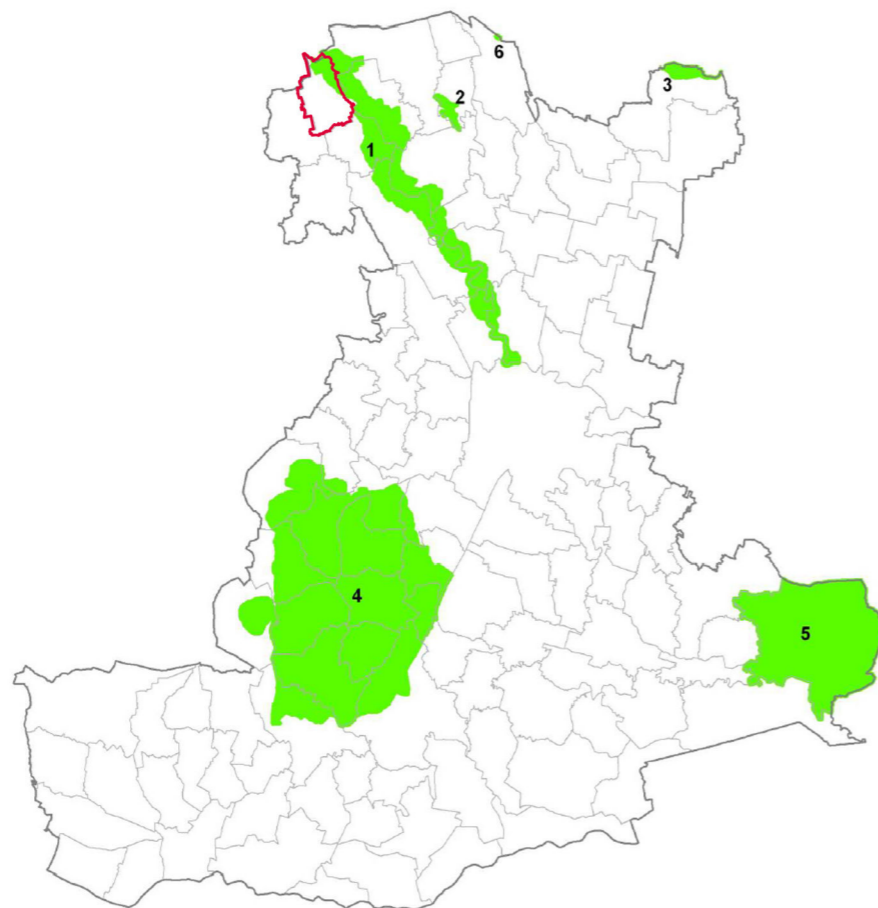
- 1 - Grave e zone umide della Brenta (IT 3260018)
- 2 - Palude di Onara (IT 3260001)
- 3 - Sile: sorgenti, paludi di Morgano e S.Cristina (IT 3240011)
- 4 - Colli Euganei - Monte Lozzo - Monte Ricco (IT 3260017)
- 5 - Le Vallette (IT 3260020)
- 6 - Bacino Valgrande - Lavacci (IT 3260021)
- 7 - Laguna di Venezia (IT 3250046)



QUADRO C

Ambiti dei Parchi o per l'istituzione di Parchi e riserve naturali ed archeologiche ed a tutela paesaggistica (P.T.R.C. art. 33, 35)

- 1 - Medio Corso del Brenta
- 2 - Palude di Onara
- 3 - Fiume Sile
- 4 - Colli Euganei
- 5 - Laguna di Venezia
- 6 - Le Motte



QUADRO D

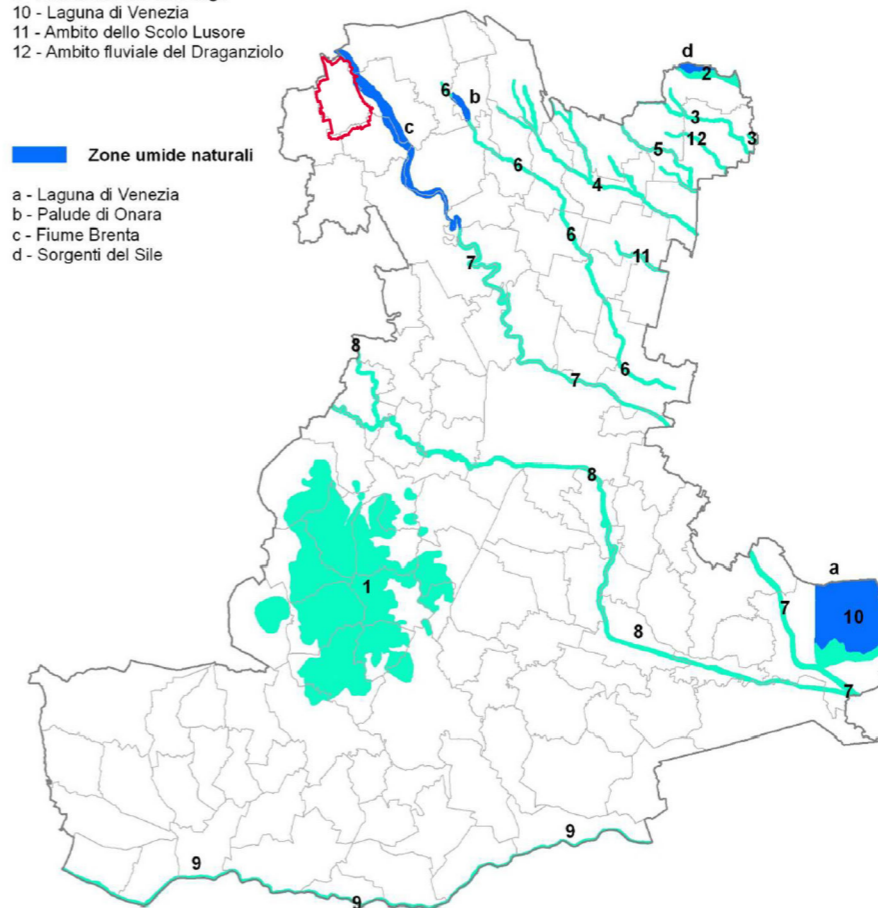
Ambiti naturalistici di livello regionale - Zone umide naturali

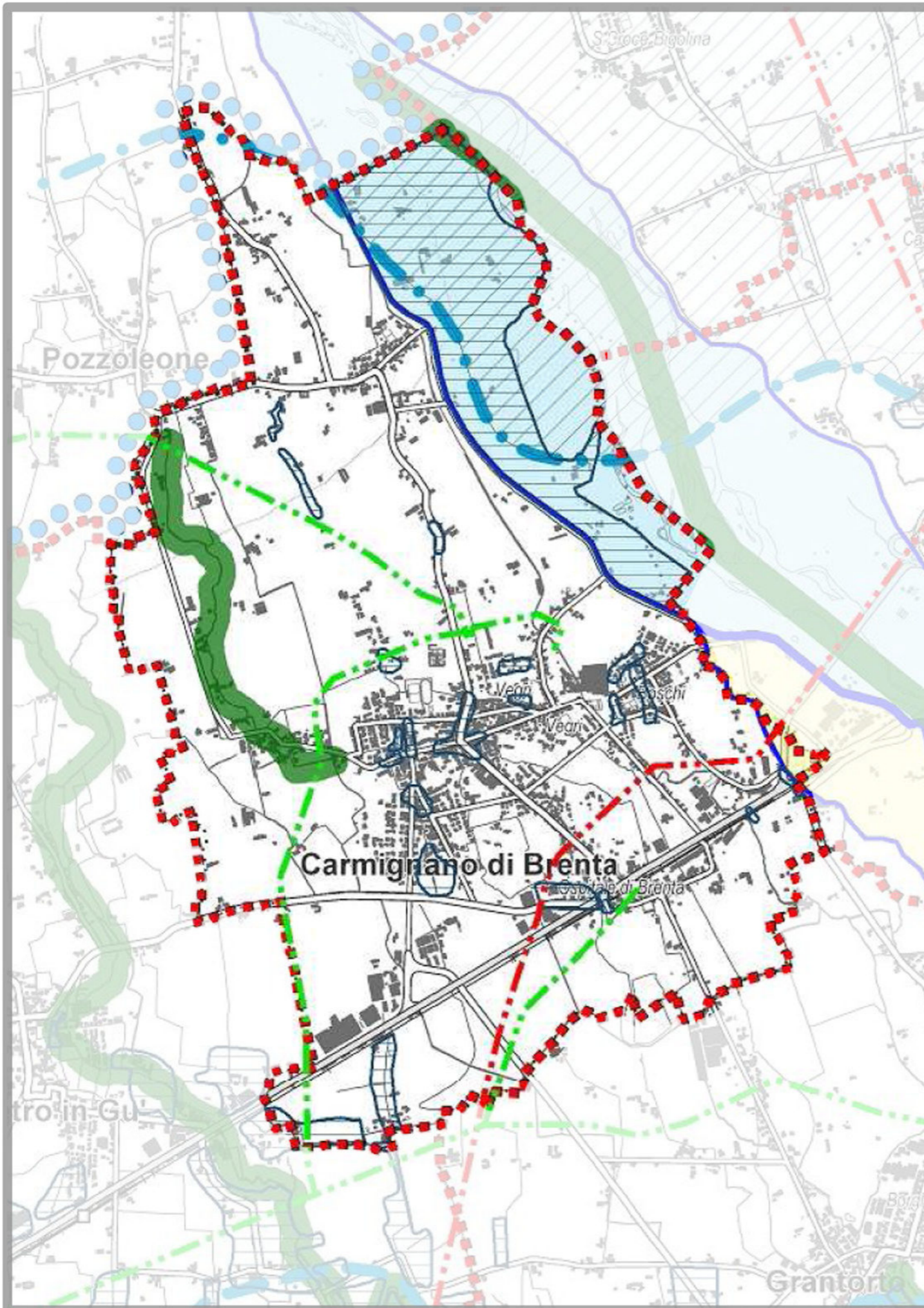
Ambiti naturalistici di livello regionale

- 1 - Colli Euganei
- 2 - Sorgenti e ambito fluviale del Sile fino a Treviso
- 3 - Sorgenti del fiume Dese e dello Zero e relativi ambiti fluviali
- 4 - Sorgenti del Vandura e del Vandurella e relativi ambiti fluviali
- 5 - Sorgenti e ambito fluviale del Marzenego
- 6 - Palude di Onara e sorgenti del Tergola e relativo ambito fluviale
- 7 - Medio e basso corso del Brenta
- 8 - Ambiti fluviali del Tesina, Tergola, Roncayette e Bacchiglione
- 9 - Ambito fluviale dell'Adige
- 10 - Laguna di Venezia
- 11 - Ambito dello Scolo Lusore
- 12 - Ambito fluviale del Draganziolo

Zone umide naturali

- a - Laguna di Venezia
- b - Palude di Onara
- c - Fiume Brenta
- d - Sorgenti del Sile





AREE SOGGETTE A DISSESTO IDROGEOLOGICO



Aree esondabili o periodico ristagno idrico (QUADRO B)

art. 13.7

Aree a rischio idraulico e idrogeologico in riferimento al P.A.I.

art. 13.7



Idraulica - classe F



Aree di ricarica degli acquiferi (QUADRO A)

art. 13.1



Ambito del bacino scolante (QUADRO A)

art. 14.3




Limite superiore risorgive

art. 13.2 - 18.G
-20.A

FRAGILITA' AMBIENTALE



Elettrodotto con potenza di 132 KW



Elettrodotto con potenza di 220 KW

QUALITA' BIOLOGICA DEI CORSI D'ACQUA (QUADRO C)








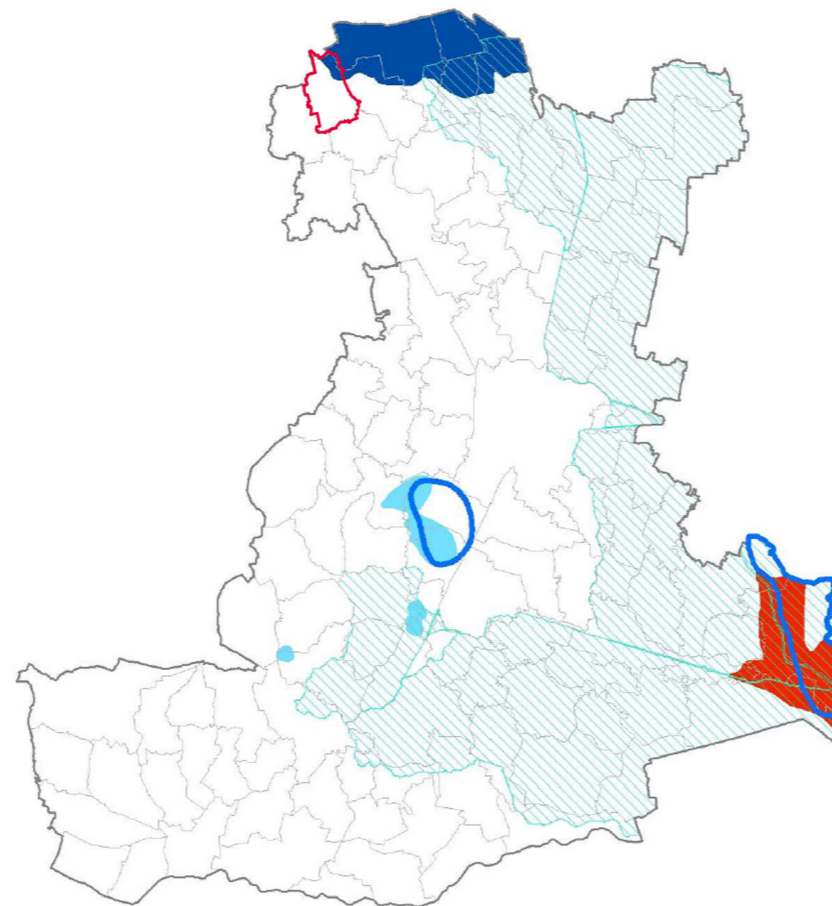
Ambiente leggermente inquinato

Siti potenzialmente contaminati



Comune	Bonifiche realizzate o avviate (al 20/11/04)	Siti potenzialmente inquinati (al 3/07/03)
Abano Terme	2	15
Agna	0	5
Albignasego	2	8
Anquillara Veneta	0	2
Arzergrande	0	2
Bagnoli di Sopra	1	1
Baone	0	4
Battaglia Terme	0	2
Boara Pisani	0	3
Carceri	0	2
Cartura	1	2
Casale di Scodosia	0	1
Casalsierugo	0	5
Castelbaldo	0	1
Cervarese Santa Croce	1	2
Cinto Euganeo	0	1
Codevigo	1	8
Conselve	0	5
Correzzola	1	2
Due Carrare	2	7
Este	3	15
Galzignano Terme	1	1
Legnaro	0	7
Lozzo Atestino	0	3
Masera di Padova	1	8
Masi	1	1
Megliadino San Fidenzio	0	2
Megliadino San Vitale	0	4
Merlara	0	2
Monselice	6	20
Montagnana	2	2
Montegrotto Terme	0	2
Ospedaletto Euganeo	0	2
Padova	45	dato non pervenuto
Pernumia	0	2
Piacenza d'Adige	0	3
Piove di Sacco	5	4
Polverara	0	2
Ponso	0	4
Ponte San Nicolò	4	6
Pontelongo	0	2
Pozzonovo	1	5
Rovolon	0	2
Sant'Angelo di Piove di Sacco	0	12
Sant'Elena	0	1
Santa Margherita d'Adige	0	1
San Pietro Viminario	0	2
Sant'Urbano	0	6
Saletto	1	4
Selvazzano Dentro	3	7
Solesino	0	7
Stanghella	1	3
Teolo	0	1
Terrassa Padovana	0	6
Torreglia	0	5
Tribano	0	4
Urbana	0	1
Vescovana	0	4
Vighizzolo d'Este	0	3
Villa Estense	0	1
Vo'	1	2

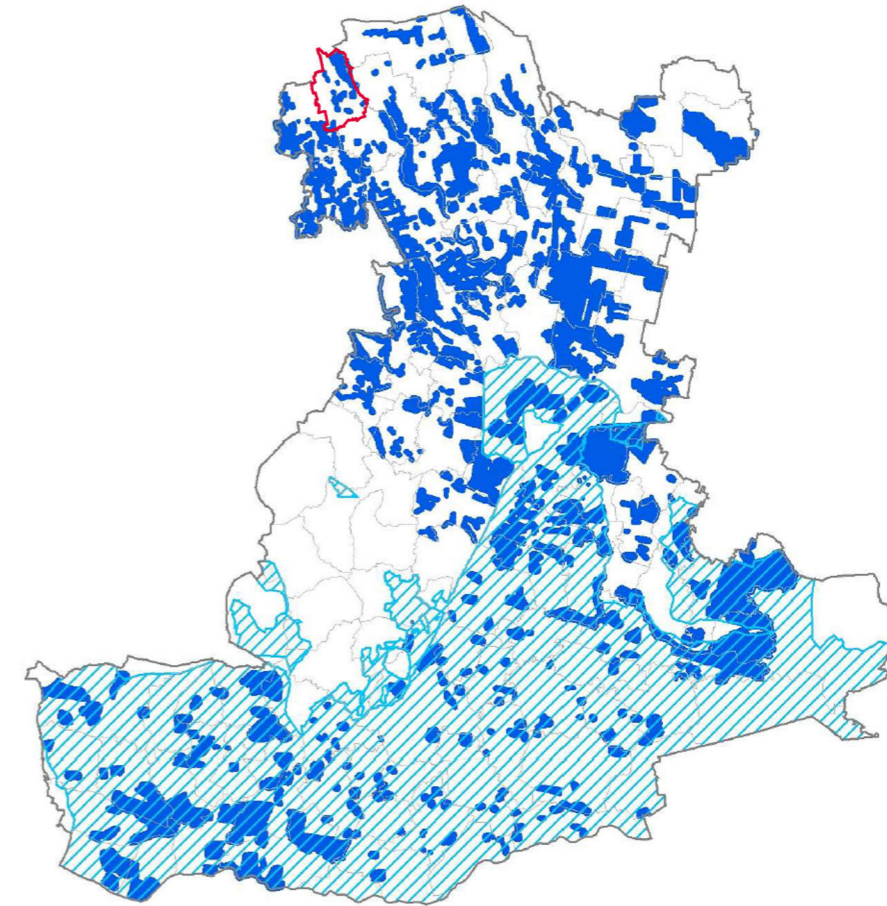
QUADRO A

-  Aree subsidenti
-  Ambito del bacino scolante
-  Aree di emunzione delle acqua termali
-  Aree soggette alla salinizzazione
-  Area di ricarica degli acquiferi



QUADRO B

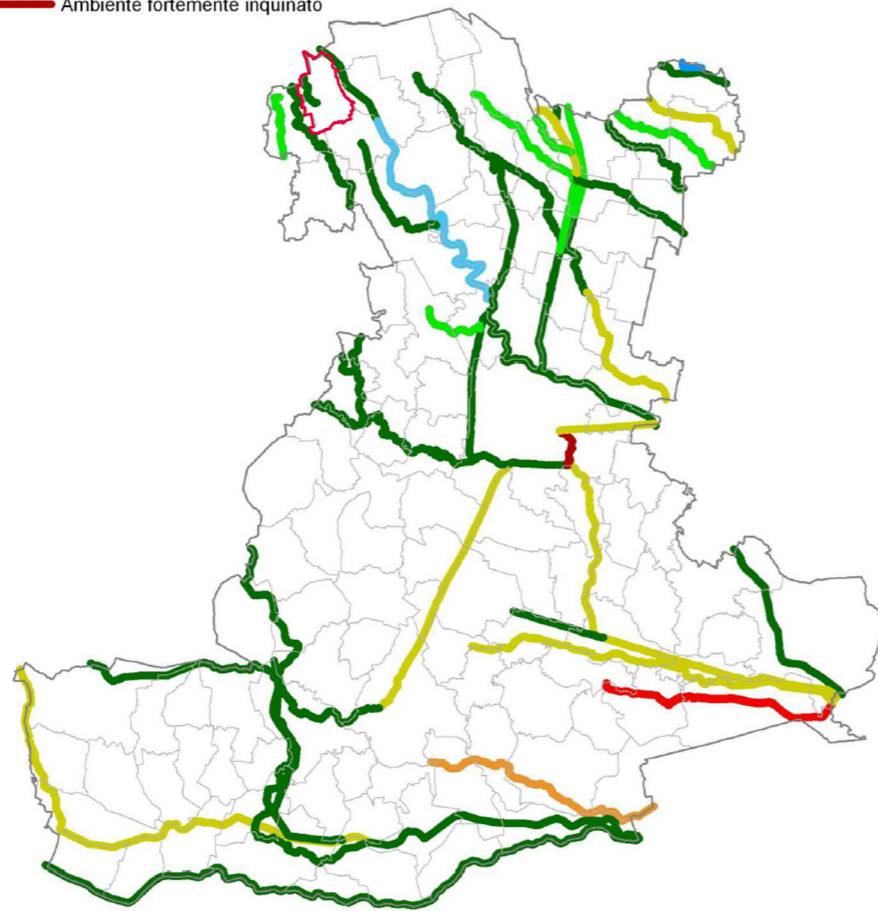
-  Aree esondabili o periodico ristagno idrico
-  Aree a scolo meccanico



QUADRO C

Qualità biologica dei corsi d'acqua

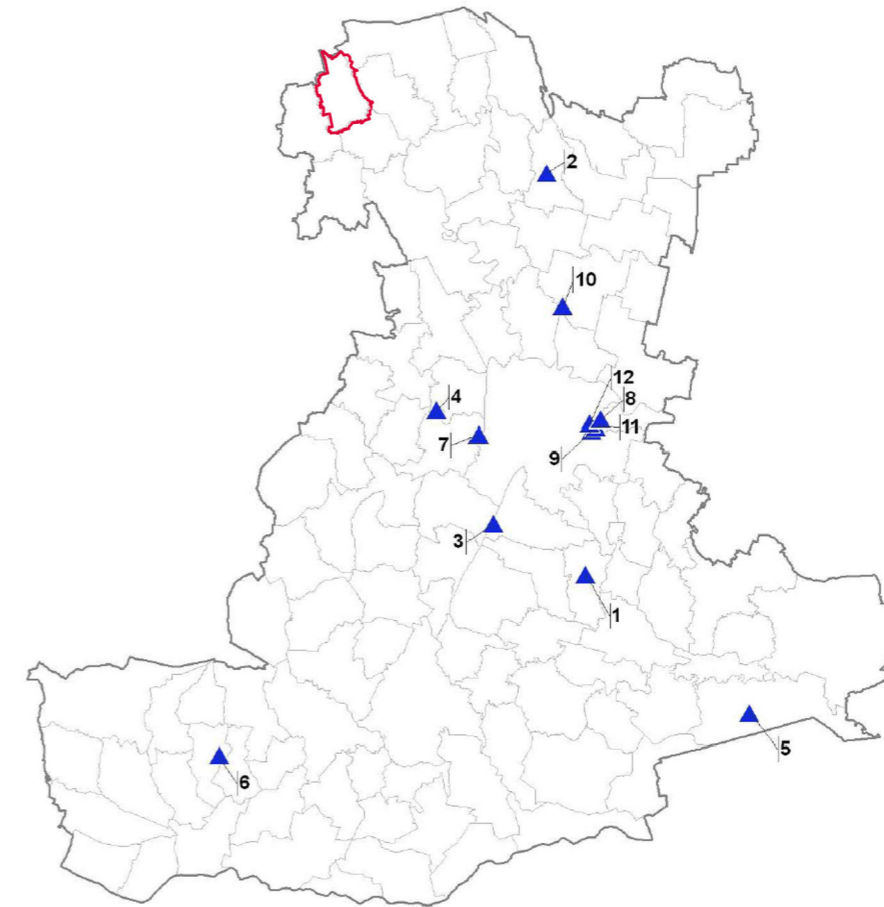
- Ambiente non inquinato
- Condizioni intermedie tra leggermente inquinato e non inquinato
- Ambiente leggermente inquinato
- Condizioni intermedie tra leggermente inquinato e inquinato
- Ambiente inquinato
- Condizioni intermedie tra inquinato e molto inquinato
- Ambiente molto inquinato
- Ambiente fortemente inquinato

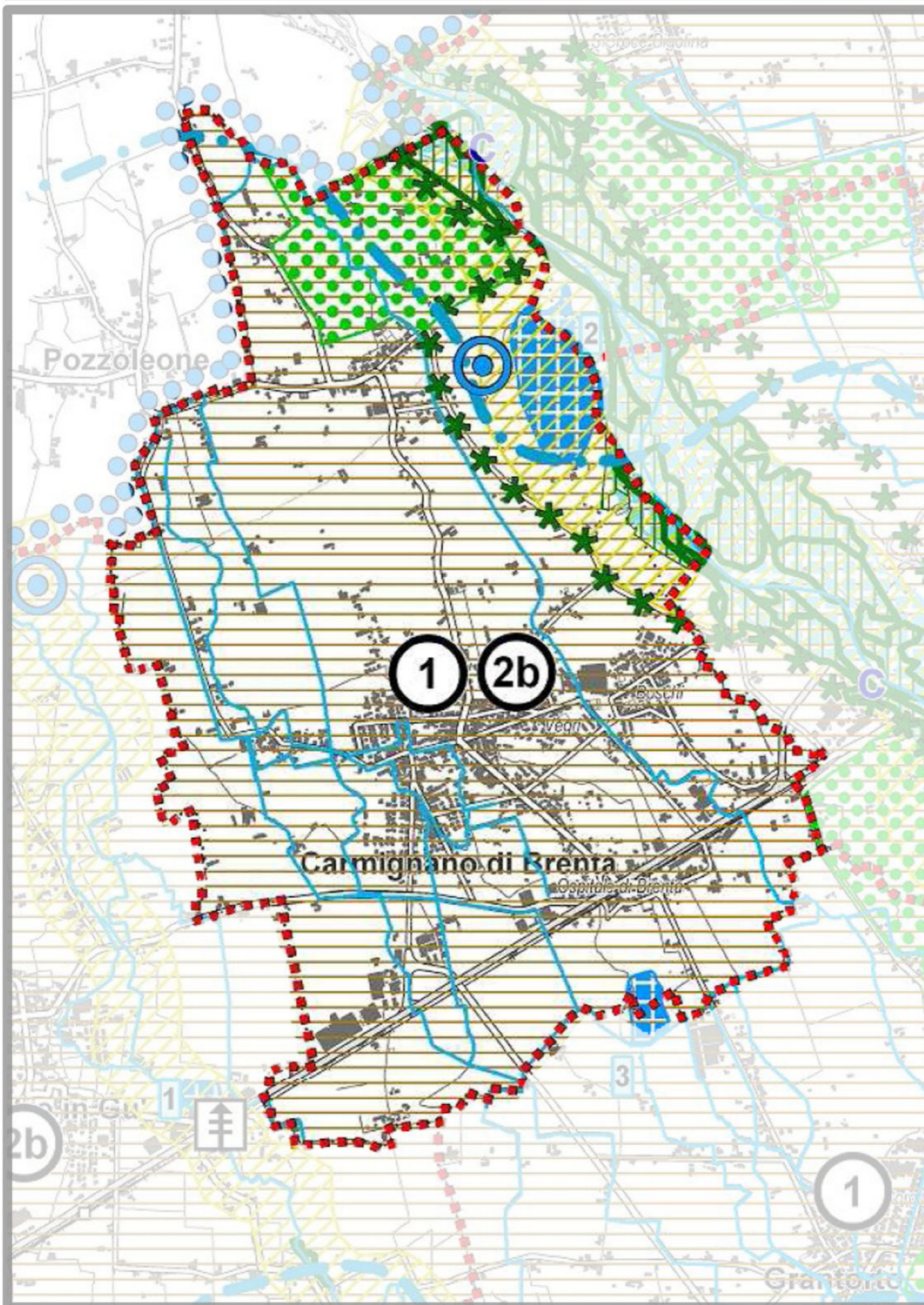


QUADRO D












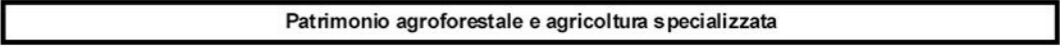
Aree a rischio di incidente rilevante di cui al D.Lgs. 334/1999

- 1 - Altro (prodotti chimici galvanici) - Casalsierugo
- 2 - Deposito di fitofarmaci - Santa Giustina in Colle
- 3 - Deposito di materiali tossici - Albignasego
- 4 - Deposito Gas Liquefatti - Selvazzano Dentro
- 5 - Deposito Gas Liquefatti - Correzzola
- 6 - Deposito Gas Liquefatti - Santa Margherita d'Adige
- 7 - Galvanotecnica - Selvazzano Dentro
- 8 - Galvanotecnica - Padova
- 9 - Produzione e/o deposito di gas tecnici - Padova
- 10 - Stabilimento chimico/petrochimico - Campodarsego
- 11 - Stabilimento chimico/petrochimico - Padova
- 12 - Stabilimento chimico/petrochimico - Padova





INDIVIDUAZIONE DEGLI AMBITI TERRITORIALI OMOGENEI - A.T.O.

-  Principali corsi d'acqua e specchi lacuali (QUADRO D) art. 18.E
 -  Principali risorgive (QUADRO E) art. 18.G
 -  Limite superiore risorgive (QUADRO E) art. 13.2 - 18.G - 20.A
 -  Aree umide (di origine antropica) - (QUADRO A) art. 18.H
 -  Zone boscate  Zone boscate con vincolo paesaggistico art. 18.M
 -  Matrici naturali primarie - aree nucleo (QUADRO C) art. 19.A
 -  Zone di ammortizzazione o transizione (QUADRO C) art. 19.B
 -  Corridoi ecologici principali (QUADRO C) art. 19.C
 -  Direttive per ambiti di pianificazione coordinata (QUADRO B) art. 20
 -  Patrimonio agroforestale e agricoltura specializzata art. 18.N
-  Patrimonio agroforestale e agricoltura specializzata

1 - Lattiero casearia

2b - Zootecnica suini

QUADRO A

■ Aree ad alta naturalità già sottoposte o da sottoporre a regime di protezione

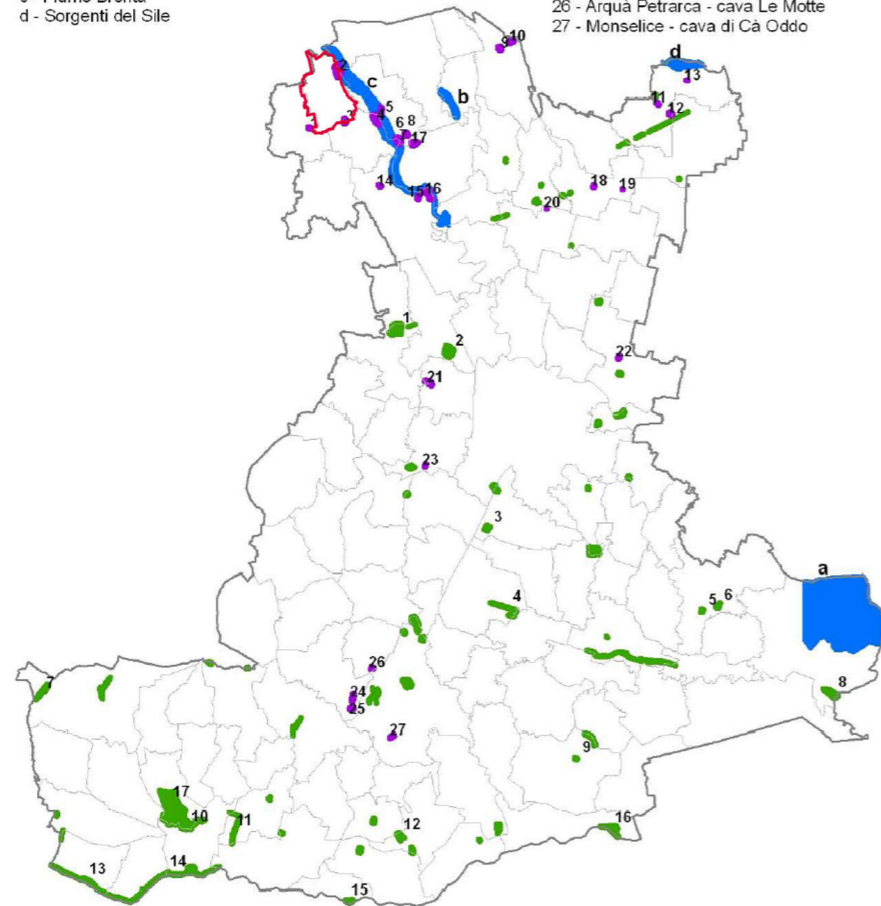
- 1 - Area di Villa Kerian, Mestrino
- 2 - Cava di Taggi, Villafranca Padovana
- 3 - Ex polveriera, Albignasego
- 4 - Golena del Biancolino, Due Carrare
- 5 - Boschetto di via Breo, Piove di S.
- 6 - Boschetto di via Keplero, Piove di Sacco
- 7 - Palu', Montagnana
- 8 - Bacino di fitodepurazione Ca' di Mezzo, Codevigo
- 9 - Boschetto di S. Siro, Bagnoli di Sopra
- 10 - Golena del Fratta, Megliadino S.Vitale e Piacenza d'Adige
- 11 - Golena e scolo Frattesina, Vighizzolo d'Este
- 12 - Area marginale, Stanghella
- 13 - Golena dell'Adige, Castelbaldo
- 14 - Area marginale, Piacenza d'Adige
- 15 - Golena dell'Adige, Barbona
- 16 - Golena dell'Adige, Borgoforte
- 17 - Beni Vallivi, Megliadino San Vitale
- - Altre aree minori

■ Zone umide naturali

- a - Laguna di Venezia
- b - Palude di Onara
- c - Fiume Brenta
- d - Sorgenti del Sile

■ Aree umide di origine antropica

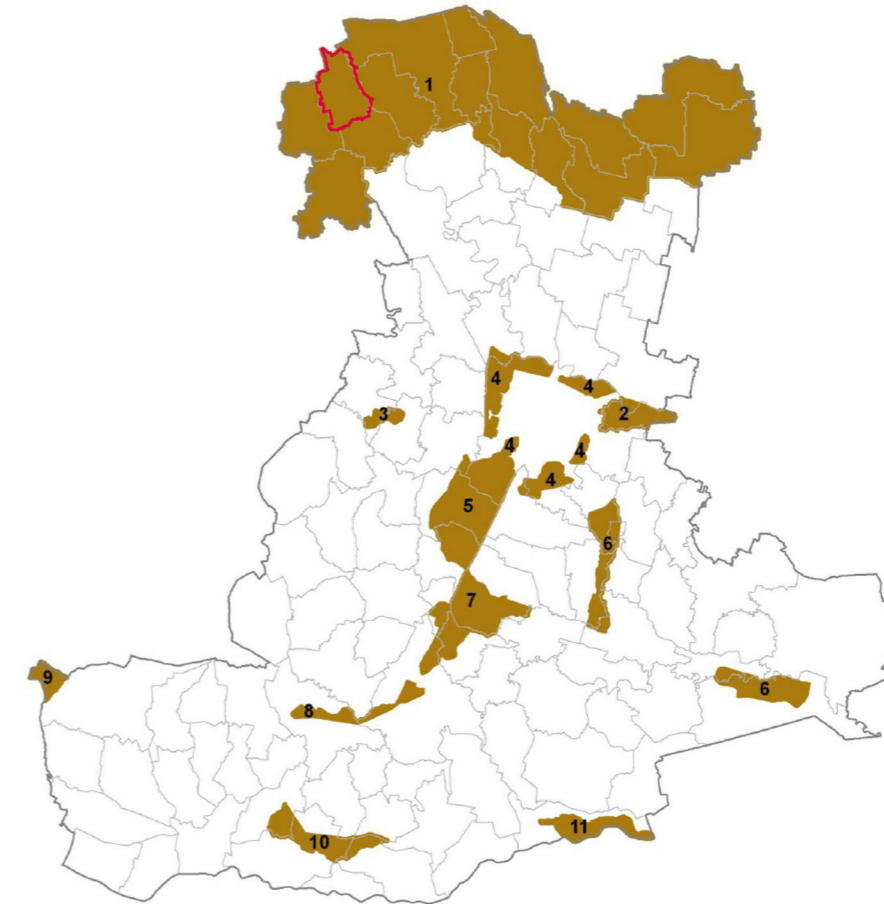
- 1 - San Pietro in Gù - laghetto per pesca sportiva
- 2 - Carmignano - Bacino Giaretta
- 3 - Carmignano/Grantorto - cava Valente
- 4 - Grantorto - cava Trentumozzo
- 5 - Fontaniva - bacino Zanon
- 6 - Grantorto - cava Montagnola
- 7 - Fontaniva/Grantorto - bacino Zanon
- 8 - Fontaniva - cava Montagnola
- 9 - San Martino di Lupari - Campagnalta
- 10 - San Martino di Lupari - cava Rialta
- 11 - Piombino Dese - cava Gioachini
- 12 - Piombino Dese - Cornara Sud
- 13 - Piombino Dese - cava Moretti
- 14 - Piazzola sul Brenta - cava il Bacino
- 15 - Piazzola - cava Polata
- 16 - Piazzola sul Brenta - cava Bastianello
- 17 - S. Giorgio in Bosco - cava Candeo
- 18 - Camposampiero - cava De Checchi
- 19 - Camposampiero - Oasi Armonia
- 20 - S. Giorgio delle Pertiche - oasi Parco Tergola
- 21 - Rubano - laghetto
- 22 - Vigonza - laghetto a Pionca
- 23 - Selvazzano Dentro laghetto per pesca sportiva
- 24 - Baone - Cà Barbaro
- 25 - Baone - cava Casette
- 26 - Arquà Petrarca - cava Le Motte
- 27 - Monselice - cava di Cà Oddo



QUADRO B

Individuazione ambiti di pianificazione naturalistica-paesaggistica coordinata da sottoporre alle direttive del P.T.C.P.

- 1 - Fascia di ricarica delle risorgive
- 2 - Parchi e giardini storici in zona Noventa P. e Ponte di Brenta
- 3 - Aree umide del sistema fluviale Bacchiglione (tratto nord - ovest)
- 4 - Area periurbana di Padova
- 5 - Area urbana termale
- 6 - Area del sistema fluviale del Bacchiglione (tratto sud)
- 7 - Area del sistema idrografico Battaglia-Biancolino-Bisatto
- 8 - Aree limitrofi al Parco Regionale dei Colli Euganei
- 9 - Area di tutela isoletta Pal' di Montagnana
- 10 - Area di connessione Lavacchi-Fratta-Gorzone
- 11 - Area del sistema fluviale Adige presso Anguillara Veneta



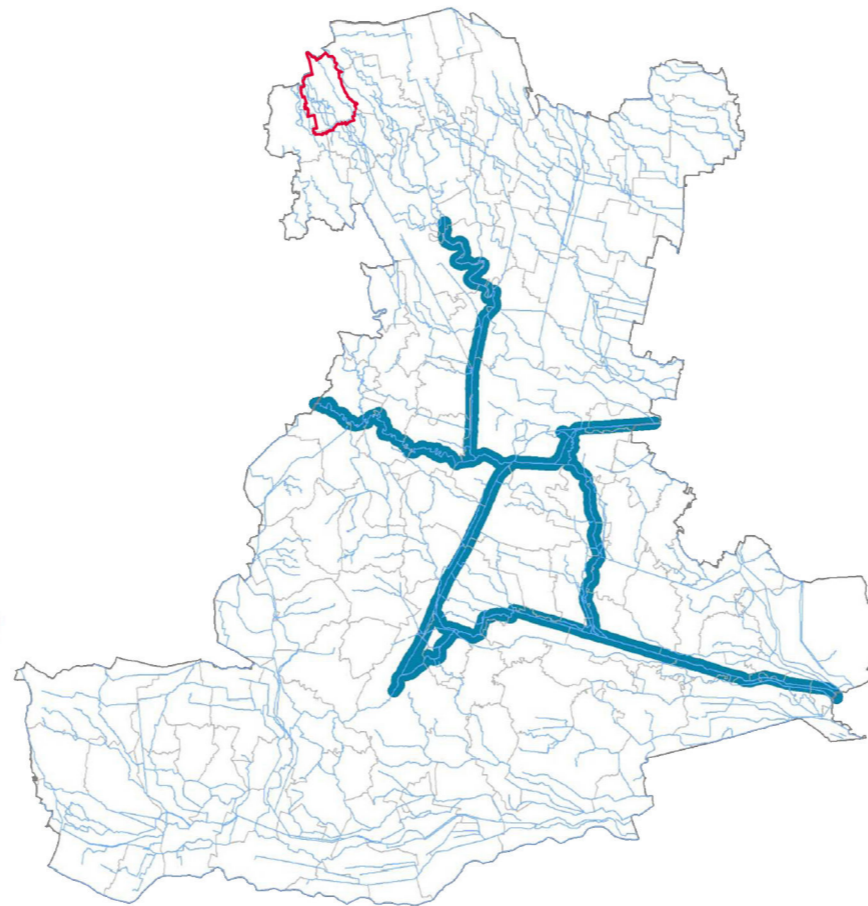
QUADRO C

- Matrici naturali primarie - aree nucleo
- Zone di ammortizzazione o transizione
- Corridoi ecologici principali



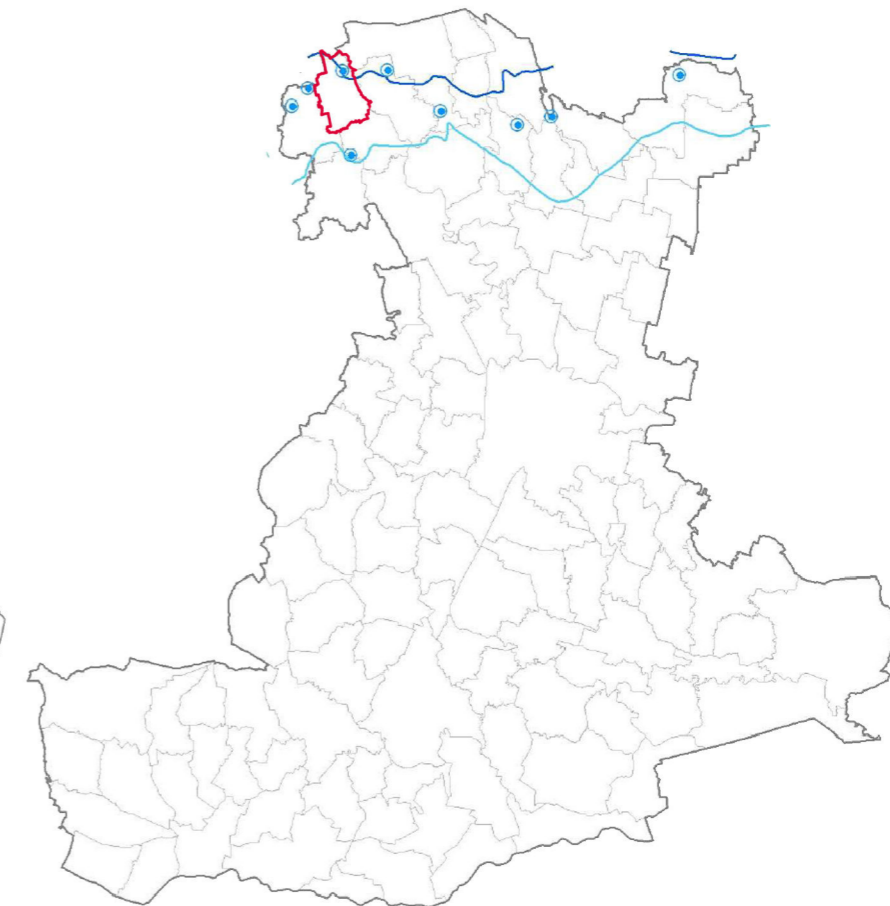
QUADRO D

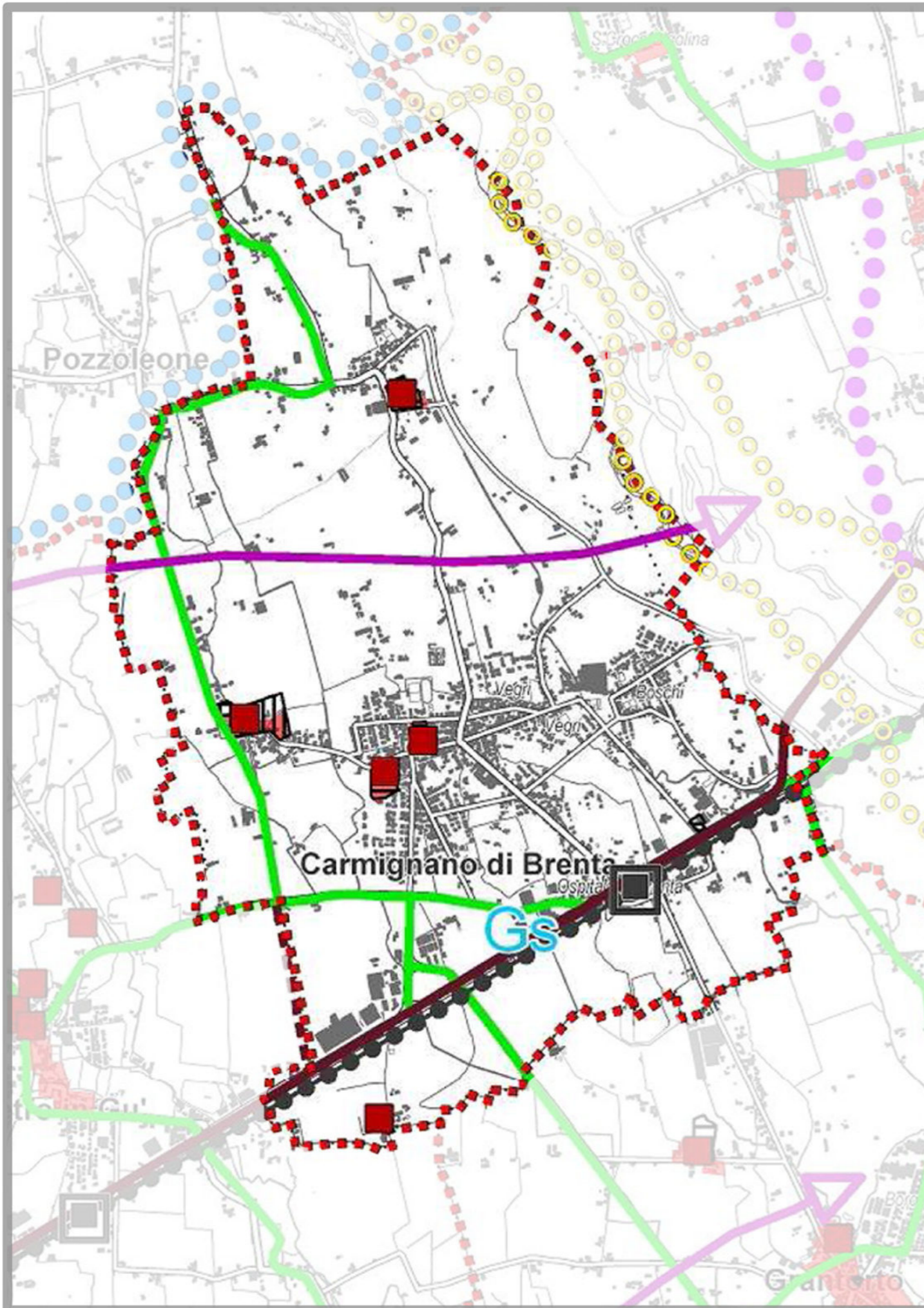
- Principali corsi d'acqua e specchi lacuali
- Corsi d'acqua navigabili











QUADRO E

- Principali risorgive
- Limite superiore risorgive
- Limite inferiore risorgive

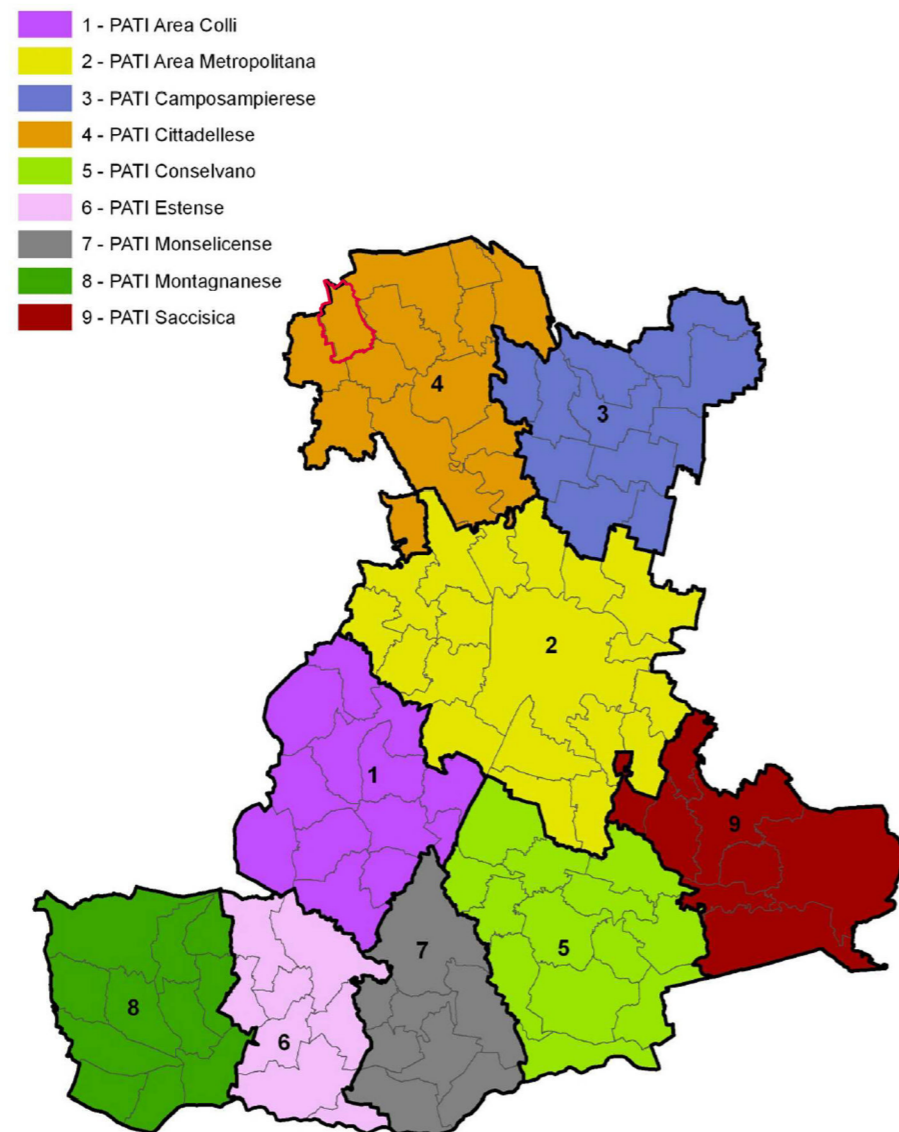




- SISTEMA RESIDENZIALE**
-  Centri storici di medio interesse art. 26.B
 -  Ville venete
- SISTEMA PRODUTTIVO**
-  Ambiti/Sistemi nei quali favorire l'agglomerazione urbana su poli consolidati, potenziamento della rete dei servizi alla popolazione di rango superiore e delle aree per insediamenti produttivi (QUADRO B) art. 28, 29
 -  Centro commerciale - grande struttura di vendita art. 34
- ALTRI ELEMENTI**
-  Viabilità di livello provinciale esistente art. 38
 -  Viabilità di livello provinciale di progetto - potenziamento art. 38
 -  Linea ferroviaria esistente e linea SFMR art. 38
 -  Stazioni ferroviarie esistenti e SFMR art. 38

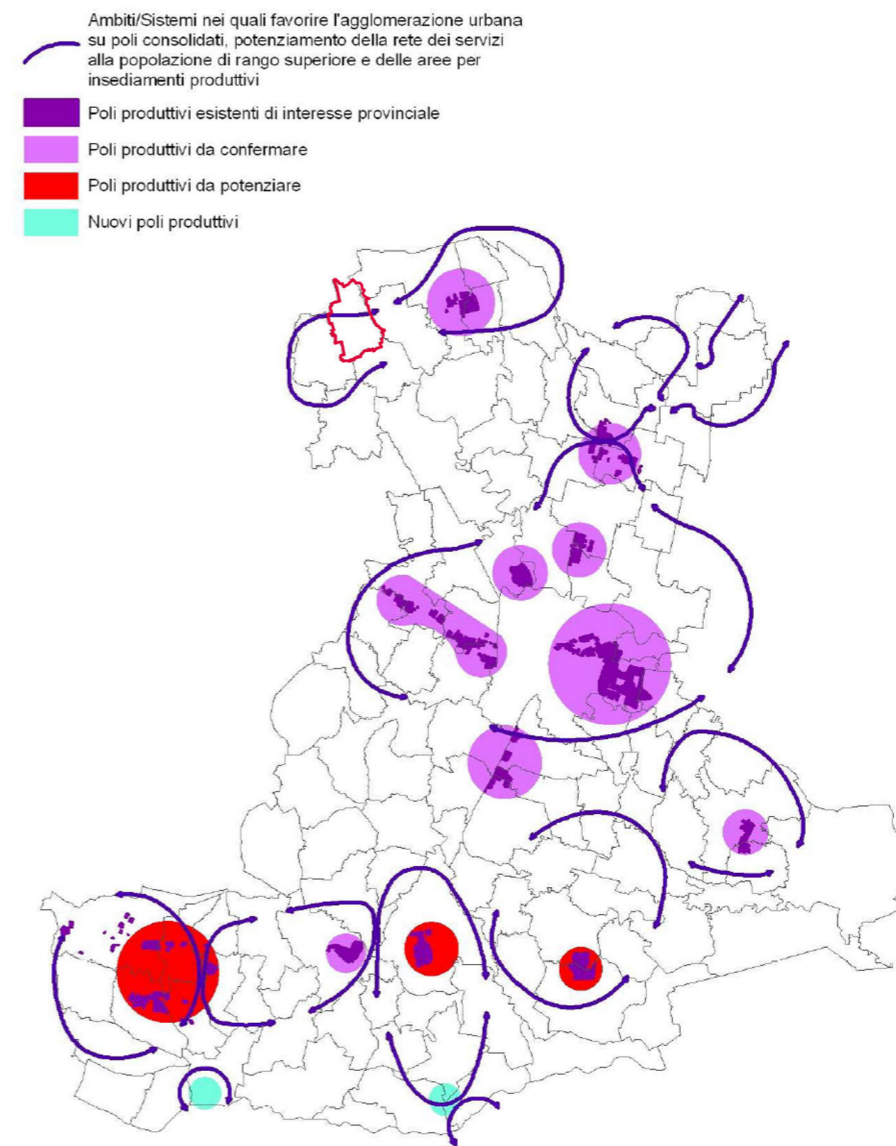
QUADRO A

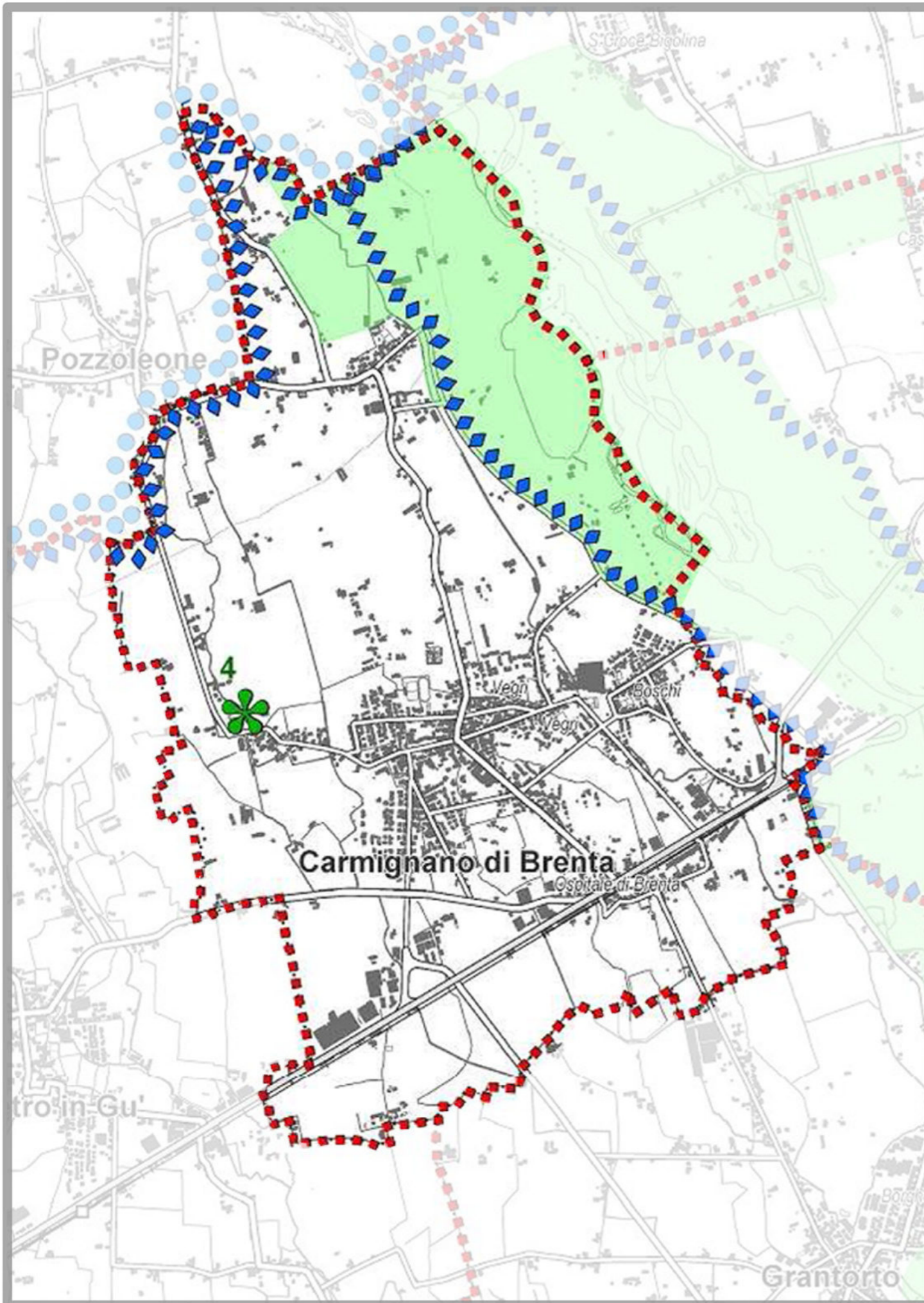
Ambiti omogenei per la pianificazione coordinata - P.A.T.I.




QUADRO B

Sistema produttivo





PAESAGGI NATURALI



Ambiti di pregio paesaggistico da tutelare e paesaggi storici (QUADRO B)

art. 22.A



Land markers

art. 22.B



Paesaggi da rigenerare

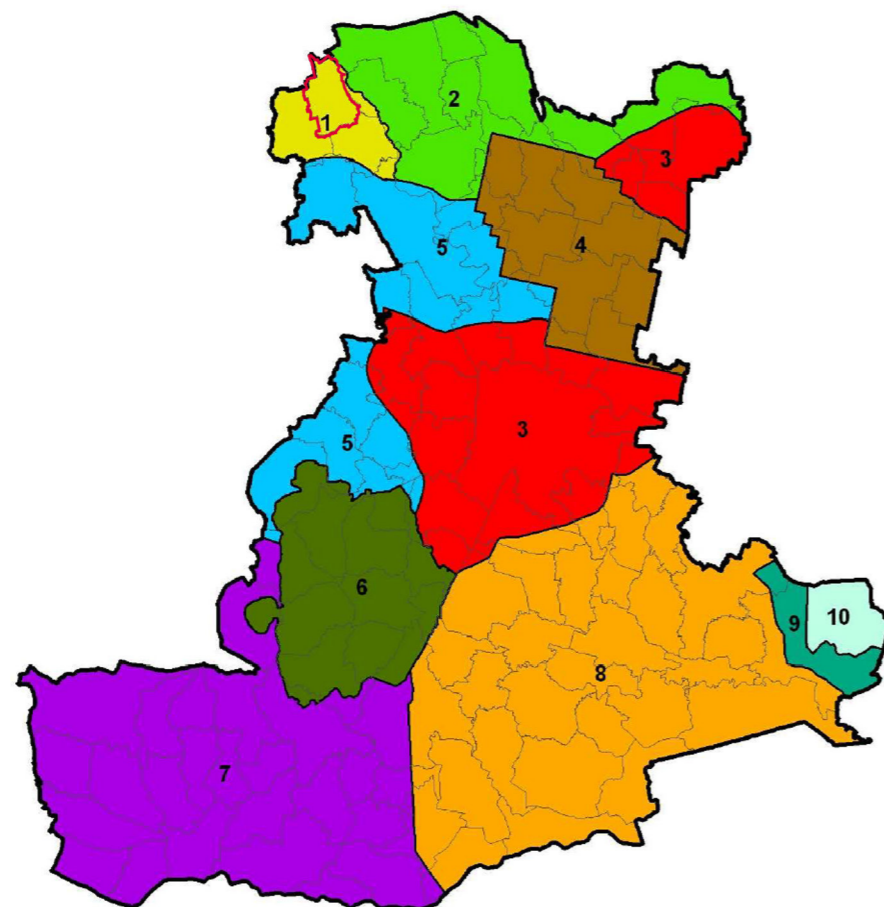
- 1) Paesaggio prati stabili
- 2) Paesaggio fluviale
- 3) Paesaggio collinare euganeo
- 4) Aree ad elevato tasso di monumentalità / Valle Millecampi

art. 24

QUADRO A

Ambiti ottimali di pianificazione coordinata per il paesaggio

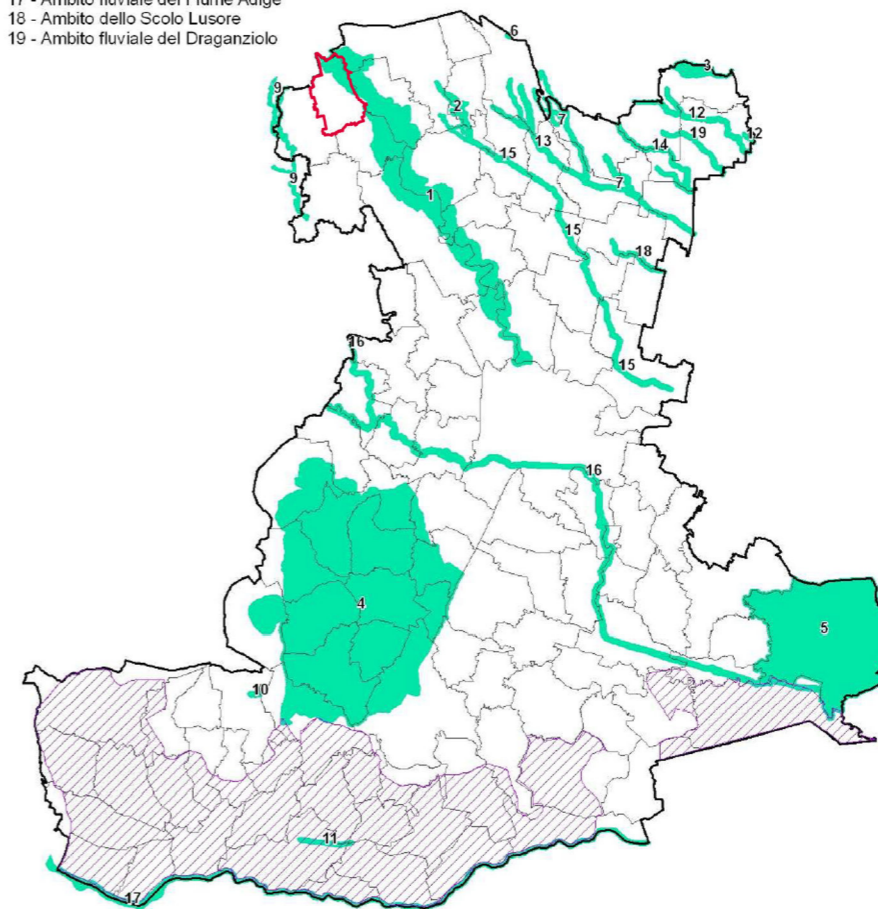
- 1 - Alta Pianura Vicentina
- 2 - Alta Pianura tra Brenta e Piave
- 3 - Pianura Agropolitana Centrale
- 4 - Pianura Centuriata
- 5 - Pianura tra Padova e Vicenza
- 6 - Gruppo collinare degli Euganei
- 7 - Bassa Pianura tra i Colli e l'Adige
- 8 - Bassa Pianura tra il Brenta e l'Adige
- 9 - Area perilagunare Meridionale
- 10 - Laguna di Venezia



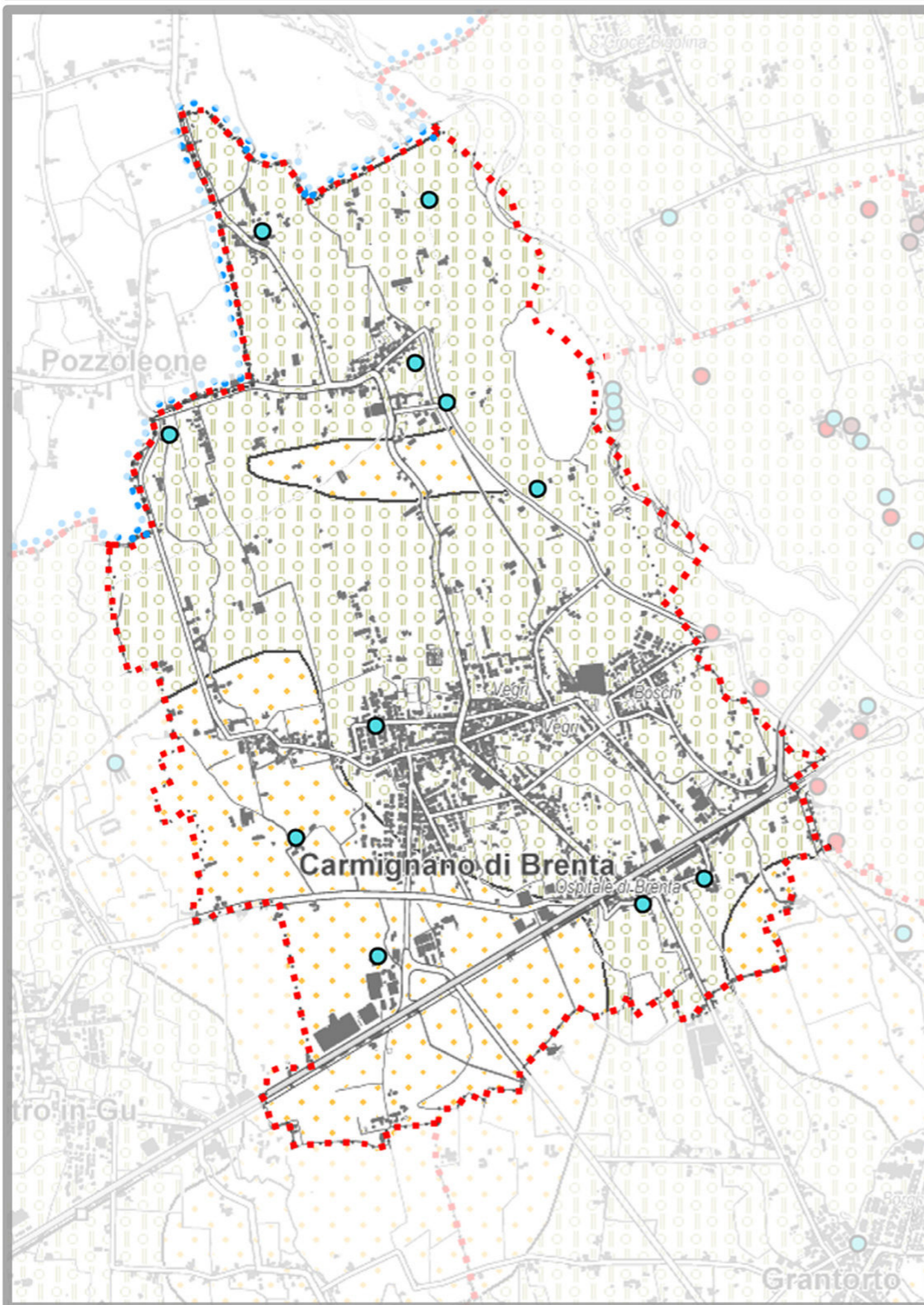
QUADRO B

Ambiti di pregio paesaggistico da tutelare e paesaggi storici

- 1 - Medio Corso del Brenta
- 2 - Palude di Onara
- 3 - Fiume Sile
- 4 - Colli euganei
- 5 - Laguna di Venezia
- 6 - Le Motte
- 7 - Muson Vecchio
- 9 - Bosco di Dueville e risorgive limitrofe
- 10 - Le Vallette
- 11 - Bacino Valgrande Lavacchi
- 12 - Sorgenti del Fiume Sile
- 13 - Sorgenti del Vardura
- 14 - Sorgenti e ambito fluviale del Marzenego
- 15 - palude di Onara
- 16 - Ambiti fluviali del Tesina, Roncajette, Bacchiglione
- 17 - Ambito fluviale del Fiume Adige
- 18 - Ambito dello Scolo Lusore
- 19 - Ambito fluviale del Draganziolo



Progetto bonifiche e tenute storiche



Punti


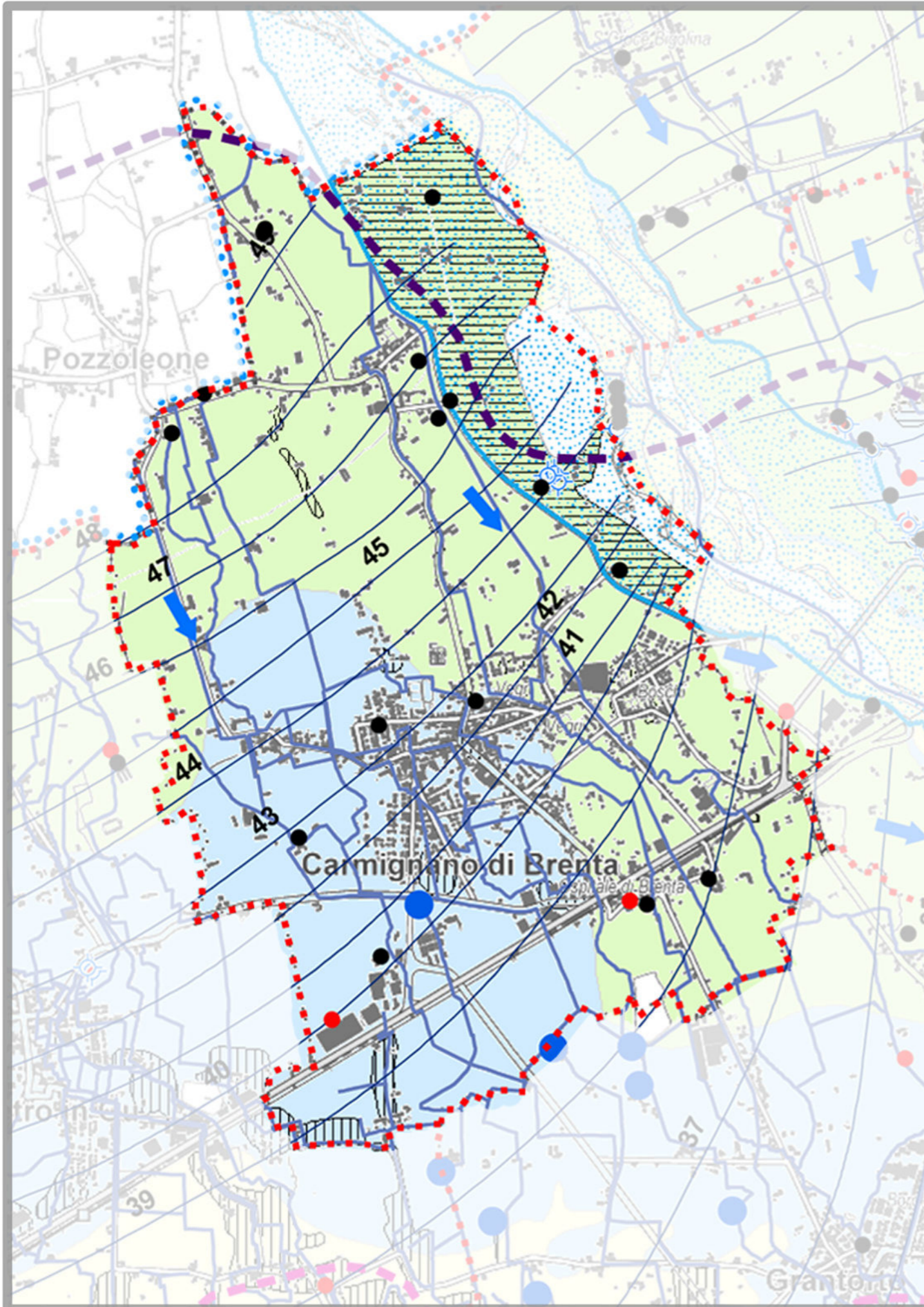
- L-IND-06 - Colonna stratigrafica (pozzi)

Aree di pianura

- L-ALL-01 - Materiali granulari di deposito fluviali/fluvioglaciali a tessitura ghiaiosa e sabbiosa
- L-ALL-05 - Materiali alluvionali, fluvioglaciali, morenici o lacustri a tessitura prevalentemente limo-argillosa
- L-ALL-06 - Materiali alluvionali, fluvioglaciali, morenici o lacustri a tessitura prevalentemente sabbiosa
- L-ALL-09 - Materiale di deposito palustre a tessitura fine e torbiera
- L-ART-01 - Materiale di riporto

Aree lagunari

- Laguna



Area fluviale



Laguna

PUNTI



I-SOT-04 - Direzione di flusso della falda freatica



I-SOT-06 - Pozzo freatico



I-SOT-08 - Pozzo con falda artesianiana



I-SOT-10 - Pozzo idropotabile



I-SUP-05 - Vasca o serbatoio



I-SUP-06 - Sorgente

LINEE



I-SOT-03 - Linea isofreatica e sua quota assoluta




I-SOT-05 - Limite superiore della linea di risorgiva



I-SUP-02 - Corso d'acqua permanente

AREE




I-SUP-15 - Area a deflusso difficoltoso




I-SUP-16 - Area soggetta a inondazioni periodiche

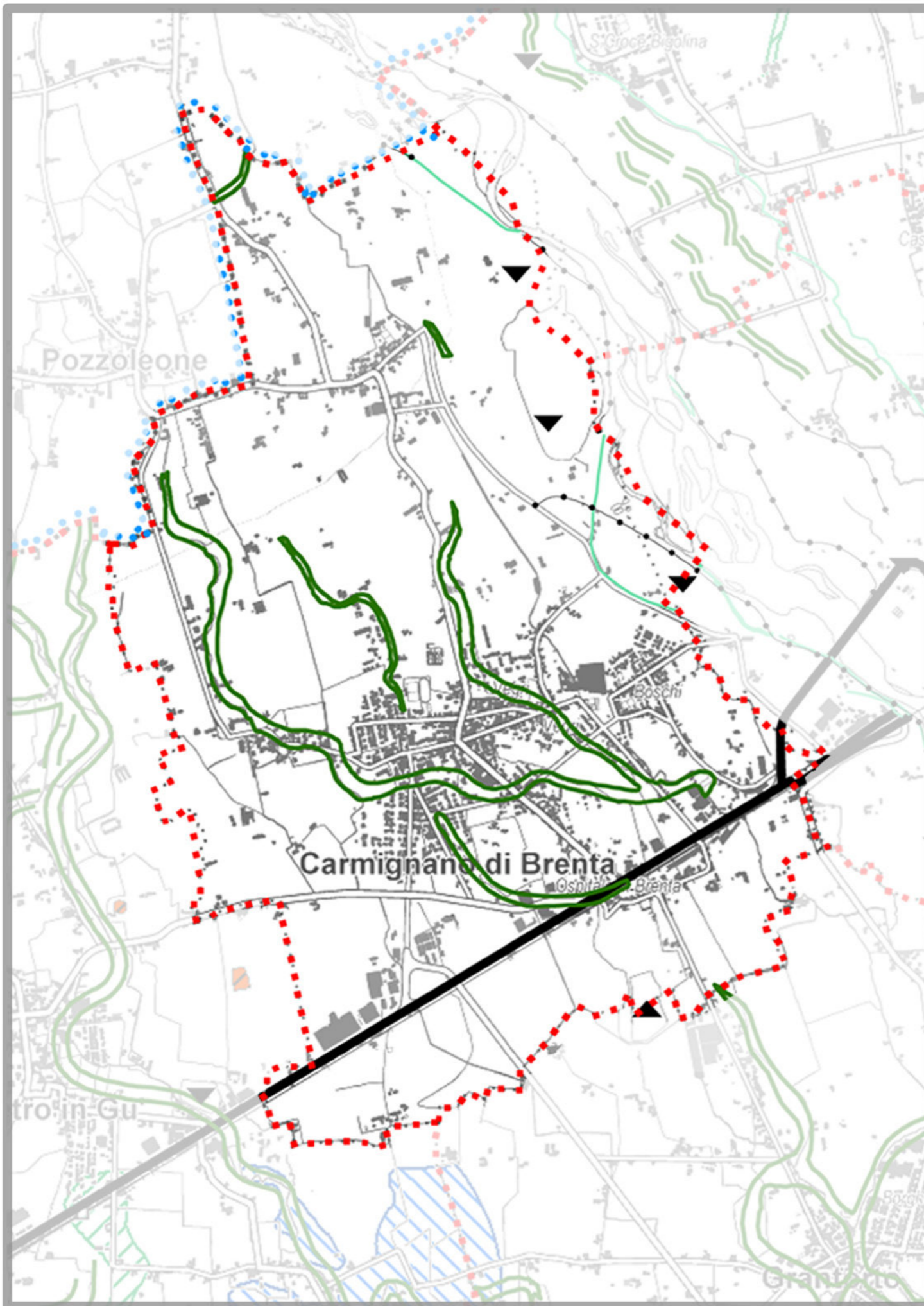
Soggiacenza della falda



I-SOT-01b - Area con profondità di falda freatica compresa tra 2 e 5 m dal p.c.



I-SOT-01c - Area con profondità di falda freatica superiore a 5 m dal p.c.



Punti

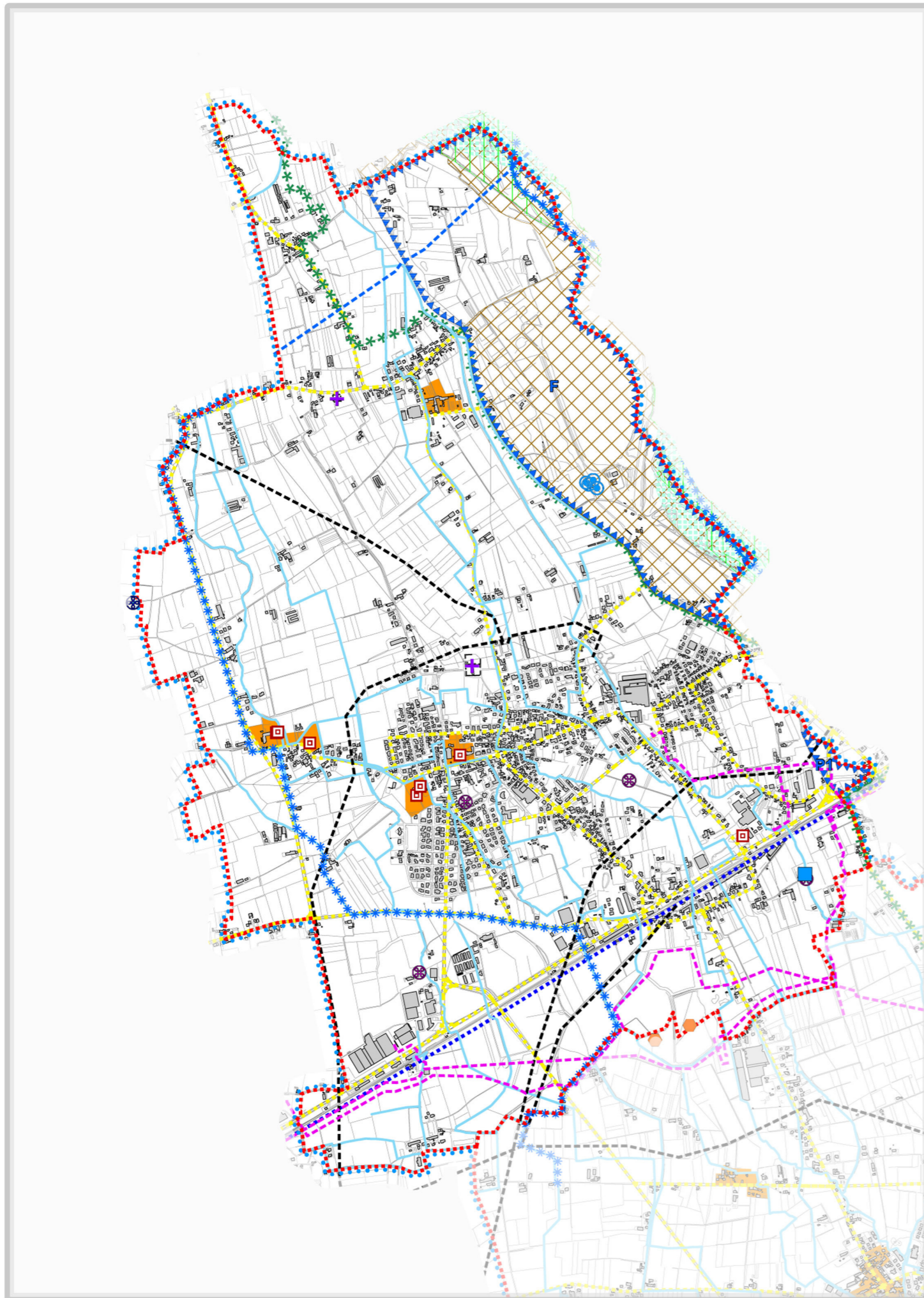
- ▲ M-ART-07 - Cave attive
- ▼ M-ART-08 - Cave non attive

Linee

- ⋯ M-ART-25 - Argini principali
- M-ART-26 - Rilevato stradale o ferroviario
- M-FLU-06 - Traccia corso fluviale estinto
- M-FLU-17 - Orlo di scarpata di erosione o di terrazzo fluviale

P.A.T.I. Approvato

Conferenza di Servizi del 26.11.2010



VINCOLI

 Vincolo paesaggistico - Corsi d'acqua ex R.D. 1775/1933 - (art. 8.2.3)

|||||
 Vincolo paesaggistico - Zone boscate - (art. 8.2.4)

□
 Vincolo monumentale D.Lgs 42/2004 - (art. 8.1)

Vincolo sismico O.P.C.M. 3274/2003 - Zona 3 - (art. 7.1)

RETE NATURA 2000

/////
 Siti di Importanza Comunitaria - (art. 6.1.1)

/////
 Zone di Protezione Speciale - (art. 6.1.1)

PIANIFICAZIONE DI LIVELLO SUPERIORE

 Ambiti per l'istituzione di Parchi e Riserve naturali regionali - (art. 8.2.2)

■
 Centro storico - (art. 8.2.7)

ALTRI ELEMENTI

■
 Depuratori - (Allegato 1 - N.T.A)

+

Cimiteri - (Allegato 1 - N.T.A)

⊗

Impianti di comunicazione elettronica ad uso pubblico - (Allegato 1 - N.T.A)

⊙

Pozzi di prelievo idropotabile - (Allegato 1 - N.T.A)

 Gasdotti - (Allegato 1 - N.T.A)

 Elettrodotti - (Allegato 1 - N.T.A)

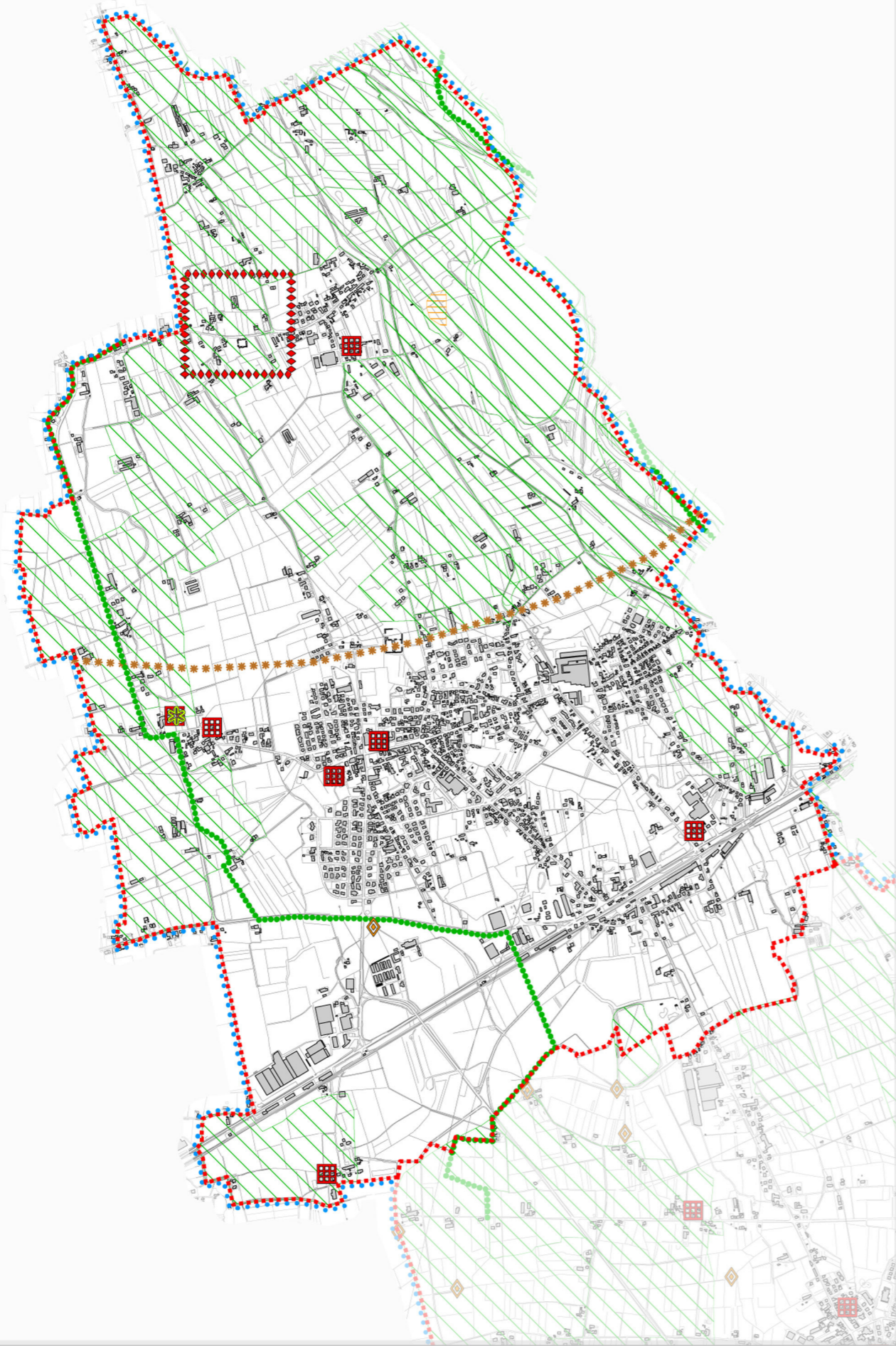
 Ferrovia - (Allegato 1 - N.T.A)

 Viabilità - (art. 11.1.1 e allegato 1 N.T.A)





IDROGRAFIA: per i corsi d'acqua (R.D. 523/1904) la fascia di rispetto idraulico (R.D. 368/1904) è di metri 10

—
 Corsi d'acqua di II categoria - (Allegato 1 - N.T.A)




—
 Corsi d'acqua consorziali - (Allegato 1 - N.T.A)





INVARIANTI DI NATURA GEOLOGICA

-  Aree di risorgiva (ambiti) - (art. 7.4.1)
-  Limite superiore delle risorgive (elementi lineari) - (art. 7.4)
-  Limite inferiore delle risorgive (elementi lineari) - (art. 7.4)
-  Risorgive o fontanili (elementi puntuali) - (art. 7.4.2)

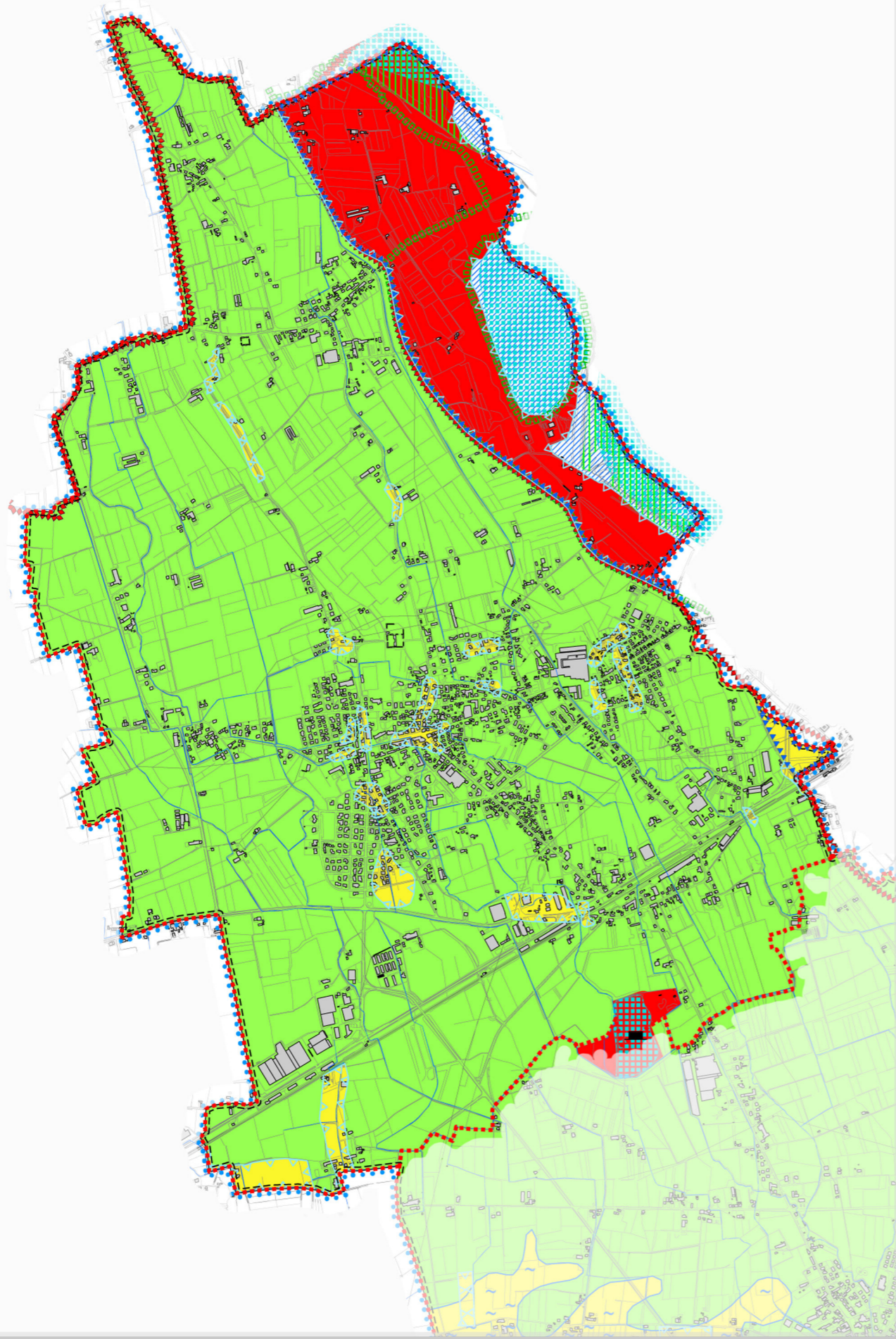
INVARIANTI DI NATURA PAESAGGISTICO-AMBIENTALE

-  Ambiti (*) - (art. 8.3 e 6.1.3)
-  Elementi lineari - (art. 8.3 e 6.1.3)
-  Elementi puntuali - (art. 8.3, 6.1.3 e 8.3.1.4)




INVARIANTI DI NATURA STORICO-MONUMENTALE

-  Ambiti - (art. 8.3.2)
-  Elementi puntuali - (art. 8.3.2)



(*) "... fatti salvi e impregiudicati i vincoli di natura idraulica (R.D. 523/1904 - R.D. 368/1904) e gli interventi finalizzati alla sicurezza idraulica e al mantenimento della funzionalità idraulica dei corsi d'acqua interessati"









COMPATIBILITA' GEOLOGICA

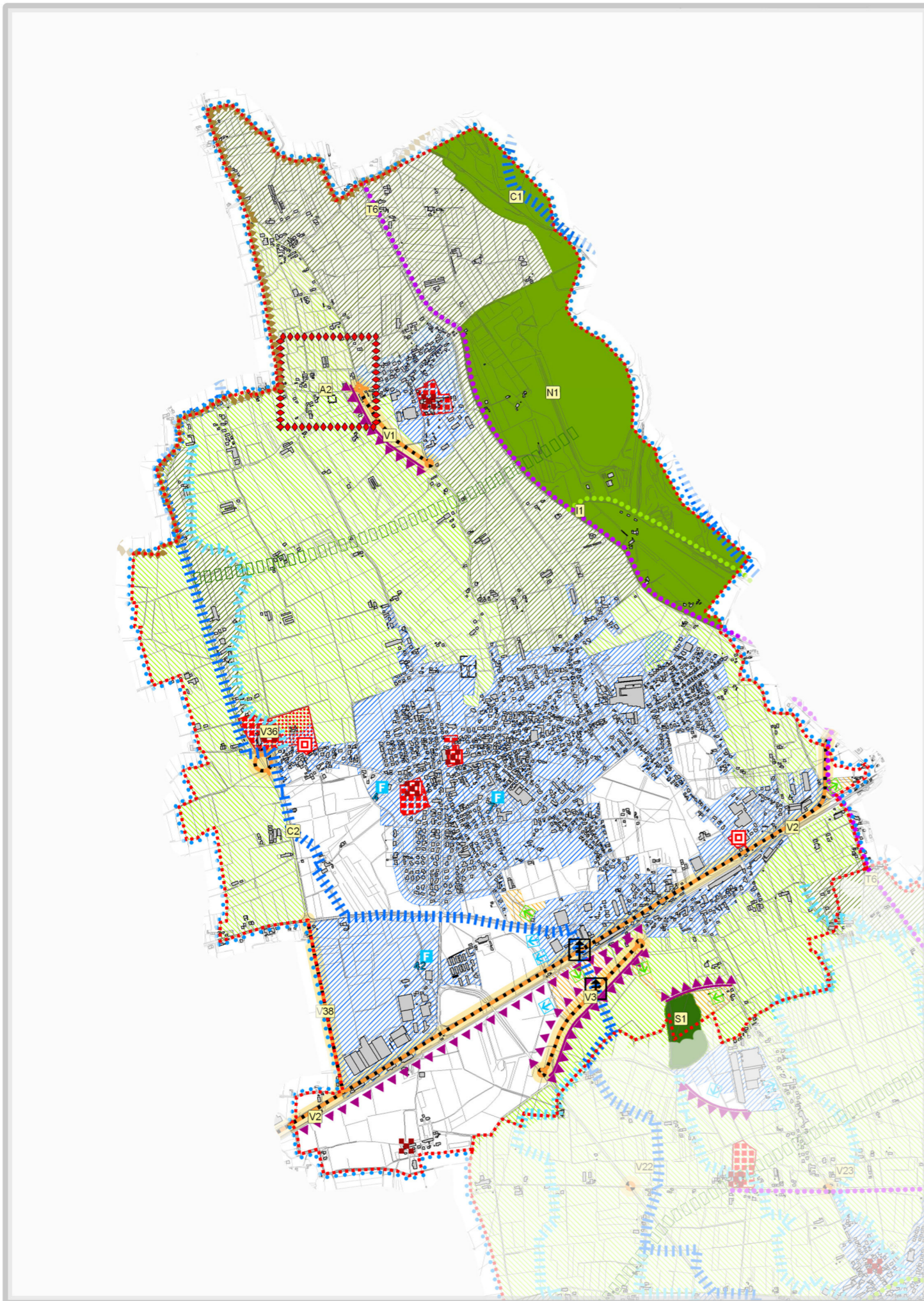
-  Aree idonee - (art. 7.5.1)
-  Aree idonee a condizione - (art.7.5.2, 7.5.2.1, 7.5.2.2 e 7.5.2.3)
-  Aree non idonee - (art. 7.5.3, 7.5.3.1 e 7.5.3.2)

AREE SOGGETTE A DISSESTO IDROGEOLOGICO







-  Area esondabile o a ristagno idrico - (art. 7.5.2.2 e 7.6.1)
-  Area di risorgiva - (art. 7.6.2)

ALTRE COMPONENTI - ZONE DI TUTELA


-  Corsi d'acqua e specchi lacuali - (art. 7.7.2 e 8.3.1.3)
-  Aree umide - (art. 7.7.3)
-  Aree boschive o destinate a rimboscimento - (art. 8.3.1.1)
-  Aree di interesse storico ambientale e artistico - (art. 7.7.6)
-  Aree per il rispetto dell'ambiente naturale, della flora e della fauna - (art. 7.7.5)
-  Ambiti di paesaggio (PTRC) - Alta Pianura Vicentina









AZIONI STRATEGICHE

-  Servizi di interesse comune di maggiore rilevanza - (art. 9.1)
-  Linee preferenziali di sviluppo insediativo - Ambito produttivo di rilievo comunale da ampliare sino al 5% - (art. 12.4)
-  Linee preferenziali di sviluppo insediativo - Produttivo programmato - (art. 12.1)
-  Aree di urbanizzazione consolidata - (art. 12.3)
-  Aree di urbanizzazione programmata (produttivo) - (art. 12.3.1)
-  Viabilità di progetto (Ampliamento - Nuove Strade) - (art. 11.1.2)












VALORI E TUTELE CULTURALI

-  Ambiti territoriali cui attribuire i corrispondenti obiettivi di tutela, riqualificazione e valorizzazione - (art. 8.3.4.7)


EDIFICI E COMPLESSI DI VALORE MONUMENTALE TESTIMONIALE

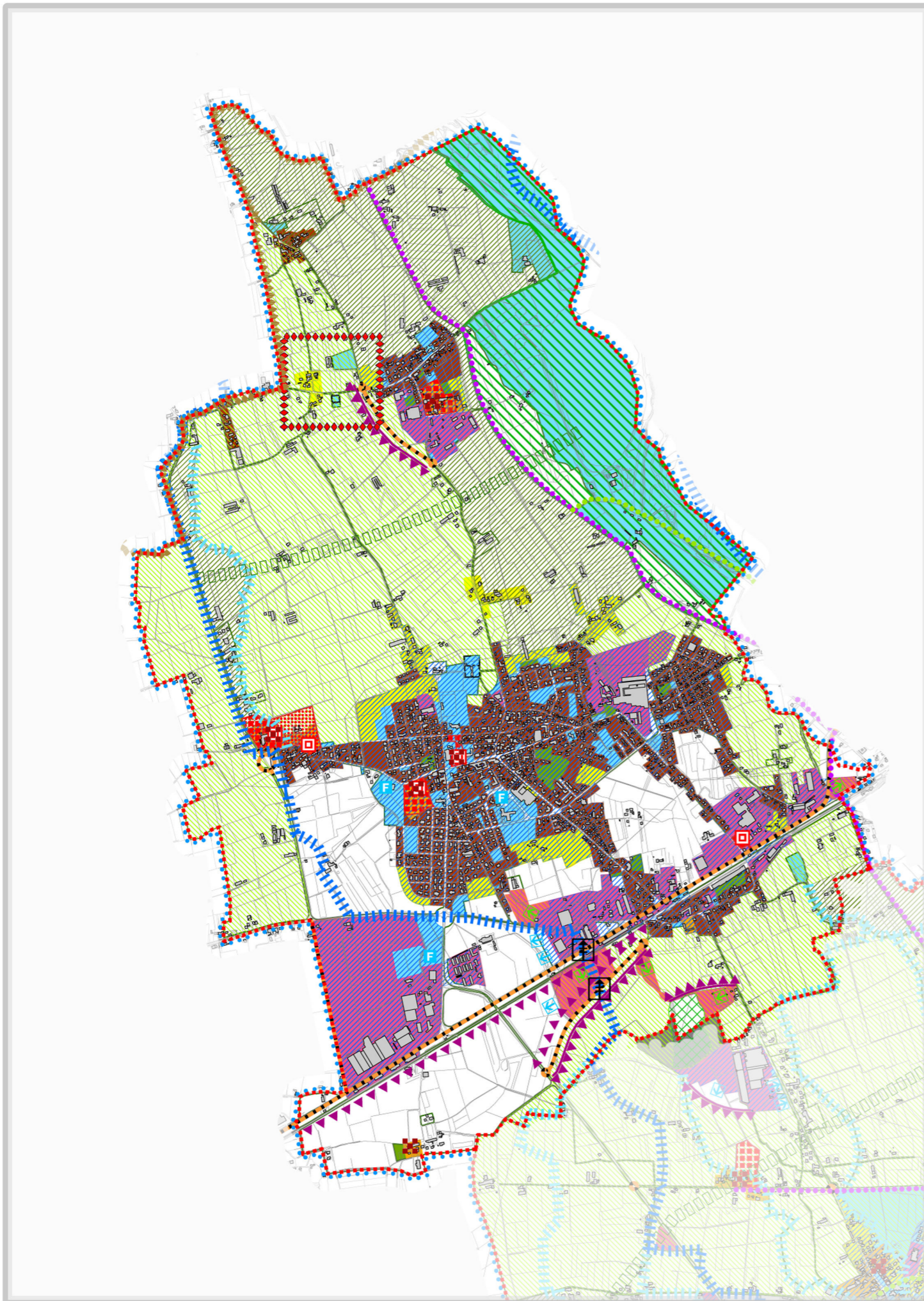
-  Vincolo monumentale ex D.Lgs. 42/2004 - (art. 8.3.4.1)
-  Ville venete - (art. 8.3.4.1)
-  Pertinenze scoperte da tutelare - (art. 8.3.4.2)
-  Contesti figurativi dei complessi monumentali - (art. 8.3.4.3)
-  Itinerari storico-ambientali - (art. 8.3.3)
-  Percorsi di interesse turistico - (art. 10.1.2)

VALORI E TUTELE NATURALI

-  Area nucleo (Core area) - (art. 6.1.4.1)
-  Area di connessione naturalistica (1° grado) - (art. 6.1.4.2)
-  Area di connessione naturalistica (2° grado) - (art. 6.1.4.2)
-  Isola ad elevata naturalità (Stepping stones) - (art. 6.1.4.5)
-  Corridoio principale blueway - elemento fisico esistente - (art. 6.1.4.3)
-  Corridoio principale greenway - elemento fisico esistente - (art. 6.1.4.3)
-  Corridoio principale - linee preferenziali di connessione (progetto) - (art. 6.1.4.3)
-  Corridoio secondario blueway - (art. 6.1.4.4)
-  Barriere infrastrutturali di 1° grado (linea) - (art. 6.1.4.6 e 12.5)
-  Barriere infrastrutturali di 2° grado (linea) - (art. 6.1.4.6 e 12.5)
-  Barriere infrastrutturali di 1° grado (punto) - (art. 6.1.4.6)

AMBITI DI PIANIFICAZIONE COORDINATA (EX. TAV. 5 PTCP)

-  Fascia di ricarica delle risorgive - (art. 6.1.5)



AZIONI STRATEGICHE

- Servizi di interesse comune di maggiore rilevanza - (art. 9.1)
- Linee preferenziali di sviluppo insediativo - Ambito produttivo di rilievo comunale da ampliare sino al 5% - (art. 12.4)
- Linee preferenziali di sviluppo insediativo - Produttivo programmato - (art. 12.1)
- Aree di urbanizzazione consolidata - (art. 12.3)
- Aree di urbanizzazione programmata (produttivo) - (art. 12.3.1)
- Viabilità di progetto (Ampliamento - Nuove Strade) - (art. 11.1.2)

VALORI E TUTELE CULTURALI

- Ambiti territoriali cui attribuire i corrispondenti obiettivi di tutela, riqualificazione e valorizzazione - (art. 8.3.4.7)
- EDIFICI E COMPLESSI DI VALORE MONUMENTALE TESTIMONIALE**
- Vincolo monumentale ex D.Lgs. 42/2004 - (art. 8.3.4.1)
- Ville venete - (art. 8.3.4.1)
- Pertinenze scoperte da tutelare - (art. 8.3.4.2)
- Contesti figurativi dei complessi monumentali - (art. 8.3.4.3)
- Itinerari storico-ambientali - (art. 8.3.3)
- Percorsi di interesse turistico - (art. 10.1.2)

VALORI E TUTELE NATURALI

- Area nucleo (Core area) - (art. 6.1.4.1)
- Area di connessione naturalistica (1° grado) - (art. 6.1.4.2)
- Area di connessione naturalistica (2° grado) - (art. 6.1.4.2)
- Isola ad elevata naturalità (Stepping stones) - (art. 6.1.4.5)
- Corridoio principale blueway - elemento fisico esistente - (art. 6.1.4.3)
- Corridoio principale greenway - elemento fisico esistente - (art. 6.1.4.3)
- Corridoio principale - linee preferenziali di connessione (progetto) - (art. 6.1.4.3)
- Corridoio secondario blueway - (art. 6.1.4.4)
- Barriere infrastrutturali di 1° grado (linea) - (art. 6.1.4.6 e 12.5)
- Barriere infrastrutturali di 2° grado (linea) - (art. 6.1.4.6 e 12.5)

Barriere infrastrutturali di 1° grado (punto) - (art. 6.1.4.6)

AMBITI DI PIANIFICAZIONE COORDINATA (EX. TAV. 5 PTCP)

Fascia di ricarica delle risorgive - (art. 6.1.5)

Coerenza Azioni Strategiche - PRG

Zone produttive (PRG Vigente e adottato)

Mosaico PRG Vigente

Zona A

Zona B

Zona C

Zona E

Zona F

Ambiti di concessione per attività di cava

Verde privato