



























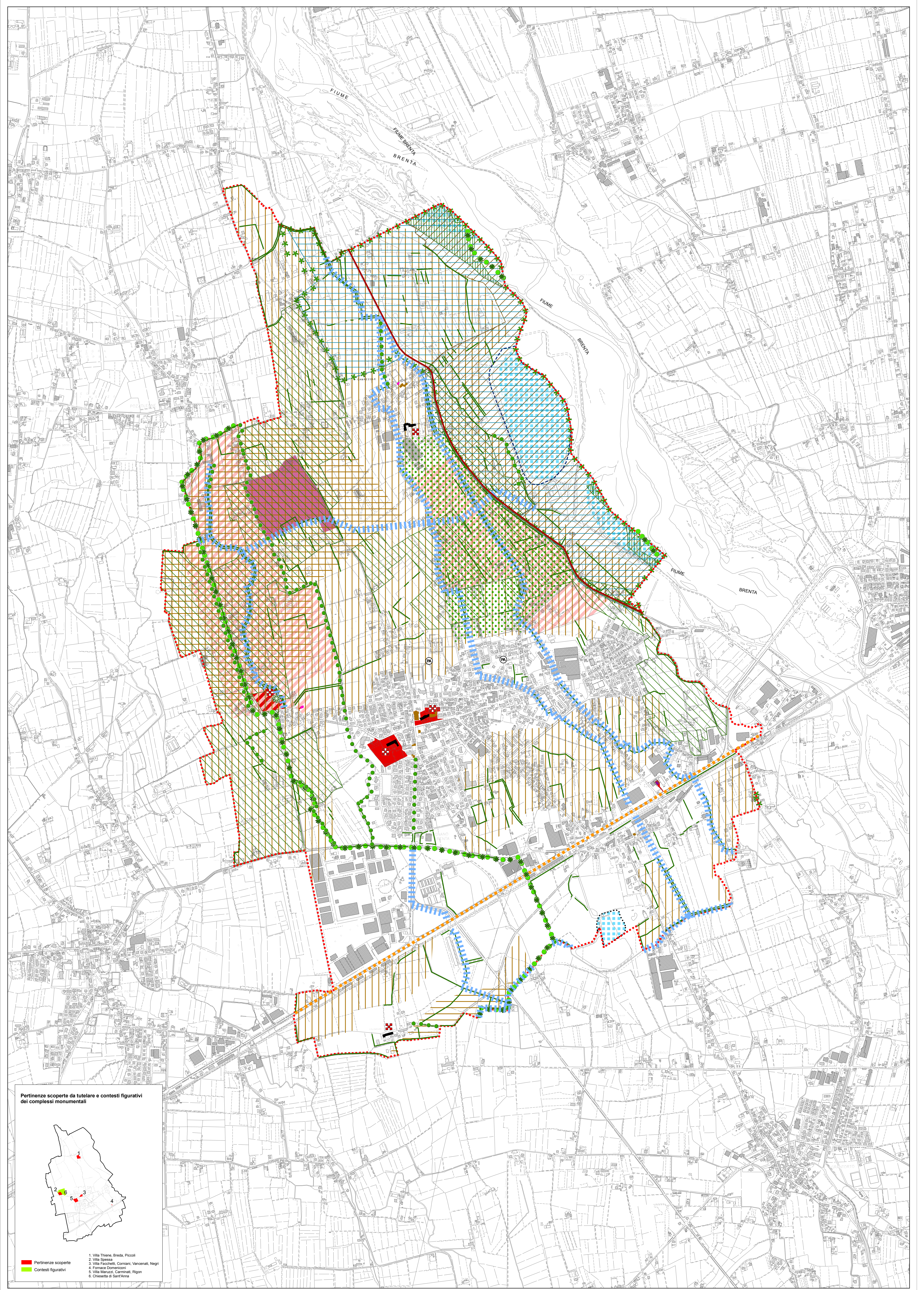


Carta delle Invarianti

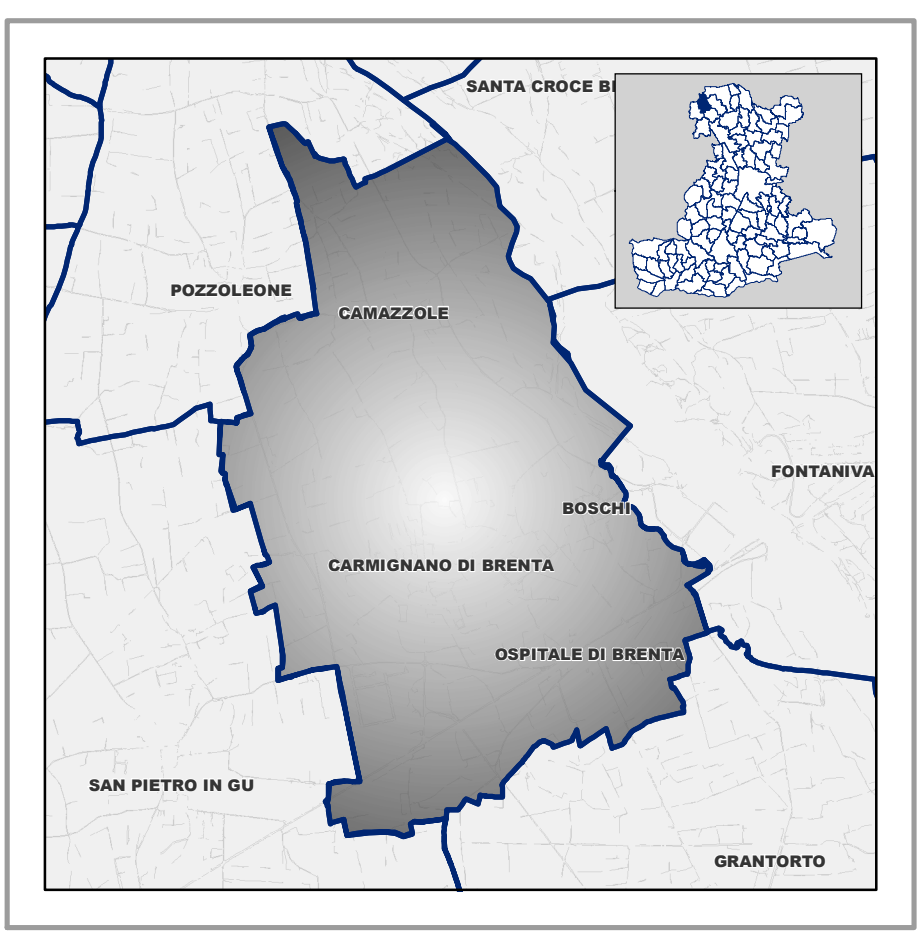
-  Confine comunale
- Invarianti di natura paesaggistico-ambientale** [art. 43 e 44]
 -  Paesaggi agrari da tutelare e valorizzare
 -  Matrici naturali primarie
Area nucleo - Grave e zone umide della Brenta (P.T.C.P. Sistema ambientale - quadro C - art. 19 lett. A)
 -  Aree umide di origine naturale e antropica
Zona umide naturali: Fiume Brenta - Aree umide di origine antropica: Bacino Garetta e Cava Valente (P.T.C.P. Sistema ambientale - quadro A - art. 19 lett. B)
 -  Ambito di pregio paesaggistico da tutelare e paesaggi storici
Medio Corso del Brenta (P.T.C.P. Sistema del paesaggio - quadro B - Ambito 1 - art. 22 lett. A)
 -  Aree di valenza naturalistica del Medio Brenta
 -  Ambiti per l'istituzione di Parchi e Riserve naturali regionali
Medio Corso del Brenta (P.T.R.C. art. 30)
 -  Territori coperti da foreste e boschi
 -  Bacino Garetta
 -  Cava Valente
 -  Corsi d'acqua con vincolo paesaggistico
Fiume Brenta; Roggia Ormana
 -  Filari alberati
 -  Sito stradale di valenza paesaggistica
 -  Giardino di Villa Spessa
 -  Indicazione patrimonio agroforestale e agricoltura specializzata
1 - Lattino classico - 20 - Zoonomia auri (P.T.C.P. Sistema ambientale - art. 18 lett. N)
- Invarianti di natura ambientale** [art. 44]
 -  Greenways secondari: siepi e filari
 -  Corridoio ecologico secondario - bluway (corsi d'acqua)
 -  Corsi d'acqua vincolati
- Invarianti di natura storico-monumentale** [art. 45]
 -  Vincolo monumentale D.Lgs. 42/2004 - art. 10
Cinesa di Sant'Anna; Villa Corner; Fornace Domeniconi; Villa Rigon; Villa Spessa; Baronesse di Villa Spessa; Roggia Lama
 -  Paesaggio storico da tutelare e valorizzare
 -  Area con indagine archeologica preventiva
Sito antico Castello di Camignano (loc. Pieve)
 -  Viabilità statale (lombardo-veneta) e afferente di secondo livello al 1832
(P.T.R.C. art. 30)
 -  Ville venete
Villa Boscaro Scostati; Traverso; Villa Facchetti; Corniani; Vancorati; Negri; Villa Maruzzi; Carminati; Rigon; Villa Spessa; Villa Thiene; Breda; Piccoli
 -  Chiese ed oratori
Chiesa Parrocchiale di Camignano di Brenta intitolata all'Assunzione di Maria; Chiesa di S. Anna; Chiesa Parrocchiale di Camazzole dedicata a S. Bernardino
 -  Archeologia industriale
Fornace Domeniconi
 -  Beni immobili di proprietà comunale ed ecclesiastica artt. 10 e 12 D.Lgs. 42/2004
la cui costruzione risale ad oltre 70 anni
 Ex asilo; Chiesa della Parrocchia di S. Bernardino; Scuole elementari E. De Amicis;
 Chiesa della Parrocchia di Santa Maria Assunta;
 Ex scuole medie - ex Casa del Fascio - sede della biblioteca comunale;
 Ex patronato San Carlo ora residenza per anziani;
 Centro di prima accoglienza; Ex scuole elementari - Oratorio di S. Antonio
- Invarianti di natura agricolo-produttiva** [art. 46]
 -  Aree ad elevata utilizzazione agricola
(P.T.R.C. Sistema del territorio rurale e della rete ecologica)
 -  Paesaggi agrari storici
(P.T.R.C. Sistema del territorio rurale e della rete ecologica)



P.A.T.

Carta delle Invarianti

Elaborato adeguato alla Valutazione Tecnica Regionale n. 50 del 16/11/2016

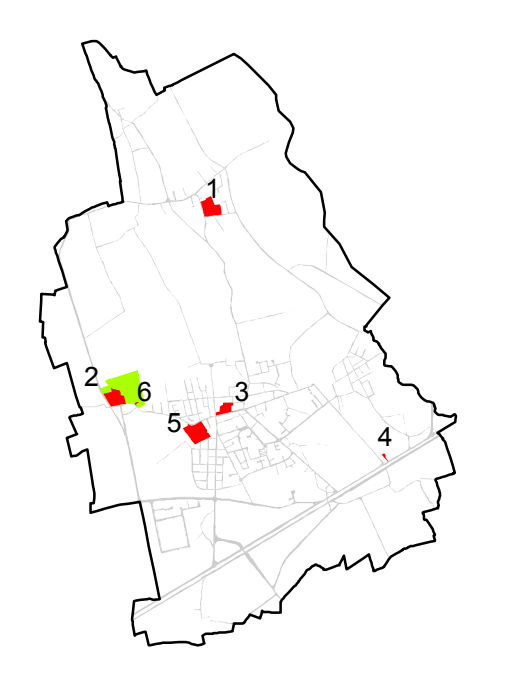



PAT
Carmignano di Brenta

- Ufficio di Piano
 Responsabile
 Ing. Barni Paolo
- Gruppo di lavoro multidisciplinare
 Urbanistica - partecipazione -
 coordinamento - Fondi rinnovabili -
 Quadro Concostrivo - già rat.
 Arch. Giancarlo Ghinotto
 Ing. Elena De Toni
- Sistema agricolo
 Dott. Giuliano Bertoni
- Sistema storico-culturale - assetto
 storico-urbanistico - paesaggio
 interesse storico
 Ing. Arch. Fabio Zecchin
- Defesa del suolo - compatibilità
 geologica
 Dott. Jacopo De Rosa
- Compatibilità idraulica
 Ing. Gianluigi Zen
- Relazione ambientale - vas
 Prof. Arch. Marcello Mammi
 Dott. Stefano Salusti

Maggio 2017

Pertinenze scoperte da tutelare e contesti figurativi dei complessi monumentali



-  Pertinenze scoperte
 -  Contesti figurativi
1. Villa Thiene, Breda, Piccoli
 2. Villa Spessa
 3. Villa Facchetti, Corniani, Vancorati, Negri
 4. Fornace Domeniconi
 5. Villa Maruzzi, Carminati, Rigon
 6. Chiesa di Sant'Anna