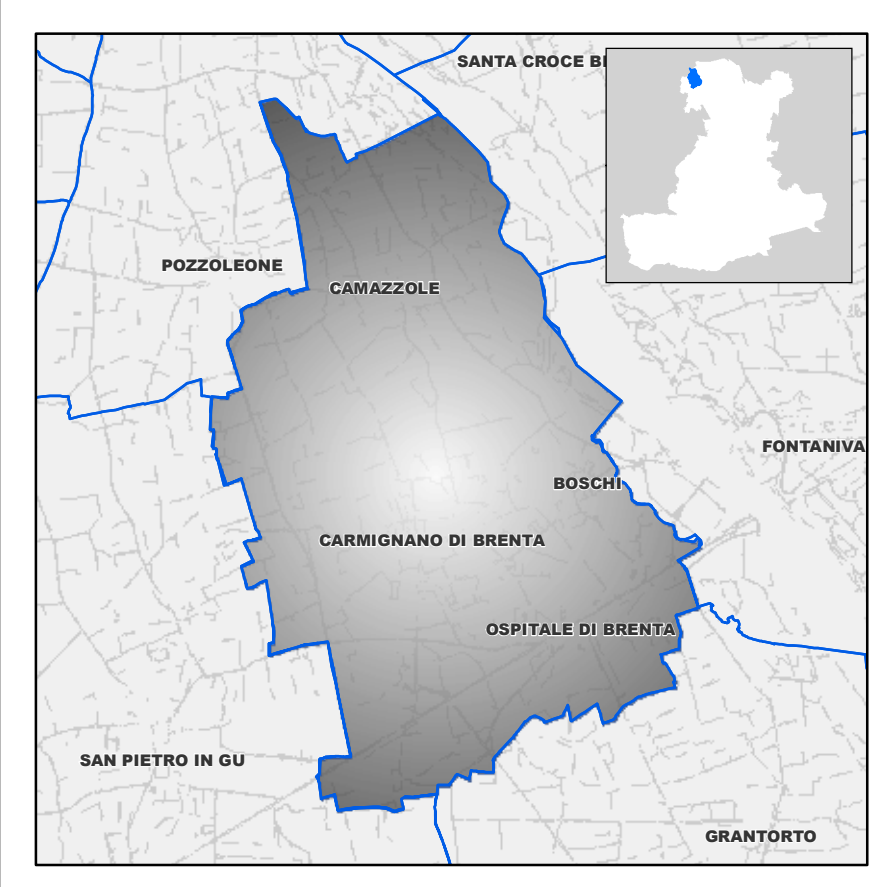














**Delimitazione del centro urbano  
e delle aree degradate**  
(art. 3, comma 1, lett. m, della L.R. n. 50/2012)



Ufficio di Piano  
Responsabile  
Geom. BERGAMIN Giancarlo  
Geom. BUGATA Paola  
Geom. PIRELLA Silvia

Sindaco:  
Dot. BOLLAS Alessandro  
Regretario comunale:  
Dot. BERTOLDO Maria

Dicembre 2017

-  Contine comunale
-  Centro abitato  
D.Lgs. 285/1992 "Nuovo codice delle strade"
-  Centro urbano  
art. 3, comma 1, lett. m, L.R. 50/2012
-  Aree o strutture dismesse o degradate  
art. 2 Regolamento n. 1/2013
-  Zone agricole
-  Opere incongrue - Attività produttive in zona impropria
-  S.U.A.P.
-  Programma complesso  
Piano di recupero ambientale
-  Programma complesso  
Recupero centro urbano - art. 6 L.R. 11/2004
-  Urbanizzazione consolidata - residenza
-  Urbanizzazione consolidata - produttivo
-  Ambienti Territoriali Omogenei

