



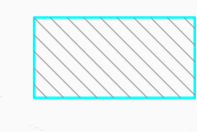
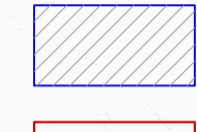

PIANO COMUNALE DELLE ACQUE

(CON PROGRAMMAZIONE DEGLI INTERVENTI)

di CARMIGNANO DI BRENTA
(provincia di Padova)

FENOMENI ALLUVIONALI

2	01/2013	Seconda emissione	F.T.	F.T.	-	G.Z.
1	05/2012	Prima emissione	F.T.	F.T.	-	G.Z.
REV.	DATA	DESCRIZIONE DELLA MODIFICAZIONE	ESDIPRO	VERIFICA TECNICA	VERIFICA SICUREZZA	APPROVATO
SCALA:	1:4.000	FILE:	PA-1112-B8	PRIMA	PRIMA	PRIMA
LAVORO						1112
ELABORATO						B8
ANNO						2012-2013
ENTE						cm Carmignano PD

-  ALLINEAMENTI SECONDO INFORMAZIONI ACQUISITE DURANTE LA STESURA DEL P.C.A.
-  ALLINEAMENTI SECONDO INFORMAZIONI ACQUISITE DALLA RETTA DI QUADRO CONDOTTORE DEL PAT
-  ALLINEAMENTI DALLE ELABORAZIONI TRACCE ALTE DEL P.C.A. A TEMPI DI RITORNO DI 50 ANNI

